



ГЛАВА

Талдомского городского округа Московской области

141900.Московская область, г.Талдом, пл. К. Маркса, д.12
ИНН 5078001721 ОГРН 1025007830693

тел. 8-(49620)-6-36-32; тел. 8-(49620)-3-33-20
e-mail: taldom-rayon@mail.ru

ПОСТАНОВЛЕНИЕ

от 11.04.2024 № 712

Г об установлении публичного сервитута в порядке главы V.7. Земельного кодекса Российской Федерации по адресу (местоположение): Московская область Талдомский городской округ в пользу Общества с ограниченной ответственность «Газпром газификация» (ООО «Газпром газификация») (ИНН 7813655197; ОГРН 1217800107744)

в целях складирования строительных и иных материалов, возведения некапитальных строений, сооружений (включая ограждения, бытовки, навесы) и (или) размещение строительной техники, которые необходимы для обеспечения строительства инженерного сооружения местного значения «Газопровод межпоселковый к с. Квашенки - д. Смёнки - д. Бобровниково - д. Большое Курапово в Талдомском городском округе Московской области»

В соответствии с Земельным кодексом Российской Федерации, Федеральным законом от 06.10.2003 № 131-ФЗ «Об общих принципах организации местного самоуправления в Российской Федерации», Законом Московской области № 23/96-ОЗ «О регулировании земельных отношений в Московской области», руководствуясь Уставом Талдомского городского округа (зарегистрирован Управлением Министерства юстиции Российской Федерации по Московской области №RU503650002018001 от 24.12.2018 г.), учитывая ходатайство Общества с ограниченной ответственность «Газпром газификация» (ООО «Газпром газификация») (ИНН 7813655197; ОГРН 1217800107744) № P001-5839858842-82818286 от 12.03.2024

постановляю:

1. Установить публичный сервитут на срок 36 месяцев в отношении земель, государственная собственность на которые не разграничена и земельных участков, согласно приложению № 1 к настоящему Постановлению, в пользу Общества с ограниченной ответственность «Газпром газификация» (ООО «Газпром газификация») (ИНН 7813655197; ОГРН 1217800107744), в целях складирования строительных и иных материалов, возведения некапитальных строений, сооружений (включая ограждения, бытовки, навесы) и (или) размещение строительной техники, которые необходимы для обеспечения строительства инженерного сооружения местного значения «Газопровод межпоселковый к с. Квашенки - д. Смёнки - д. Бобровниково - д. Большое Курапово в Талдомском городском округе Московской области» в соответствии с пунктом 2 статьи 39.37 Земельного Кодекса Российской Федерации, в границах в соответствии с приложением к настоящему Постановлению.

1.1 Размеры охранных зон газораспределительных сетей установлены Постановлением Правительства РФ от 20.11.2000 N 878 (ред. от 17.05.2016) "Об утверждении Правил охраны газораспределительных сетей" Для газораспределительных сетей устанавливаются охранные зоны вдоль трасс наружных газопроводов - в виде территории, ограниченной условными линиями, проходящими на расстоянии 2 метров с каждой стороны газопровода.

№	Кадастровый номер земельного участка	Адрес / описание местоположения
1	2	3
1	50:01:0000000:85	Местоположение установлено относительно ориентира, расположенного в границах участка. Почтовый адрес ориентира: обл. Московская, р-н Талдомский.
2	50:01:0010222:24	Московская область, Талдомский район, АО "Правда"
3	50:01:0010222:20	обл. Московская, р-н Талдомский, западнее д. Желдыбино, земельный участок расположен в западной части кадастрового квартала 50:01:0010222
4	50:01:0010209:5	Местоположение установлено относительно ориентира, расположенного в границах участка. Почтовый адрес ориентира: обл. Московская, р-н Талдомский, восточнее д. Сменки
5	50:01:0010209:8	Московская область, Талдомский район, АО "Правда"
6	50:01:0020109:335	Российская Федерация, Московская область, Талдомский городской округ
7	50:01:0010209:6	Московская область, Талдомский район, АО "Правда"
8	50:01:0010227:10	Московская область, Талдомский район, АО "Правда"
9	50:01:0010218:4	Местоположение установлено относительно ориентира, расположенного в границах участка. Почтовый адрес ориентира: обл. Московская, р-н Талдомский, восточнее д. Старое Волково
10	50:01:0010218:2	Местоположение установлено относительно ориентира, расположенного в границах участка. Почтовый адрес ориентира: обл. Московская, р-н Талдомский, восточнее д. Старое Волково
11	50:01:0010218:1	Местоположение установлено относительно ориентира, расположенного в границах участка. Почтовый адрес ориентира: обл. Московская, р-н Талдомский, восточнее д. Старое Волково

№	Кадастровый номер земельного участка	Адрес / описание местоположения
1	2	3
12	50:01:0010117:3	Московская область, Талдомский район, АО "Правда"
13	50:01:0010115:111	Московская область, Талдомский район, южнее д. Бакшеиха
14	50:01:0010115:109	Московская область, Талдомский район, южнее д. Бакшеиха
15	50:01:0010145:1	Местоположение установлено относительно ориентира, расположенного в границах участка. Почтовый адрес ориентира: обл. Московская, р-н Талдомский, Земельный участок расположен в северо-восточной части квартала
16	50:01:0010115:180	Московская область, р-н Талдомский, севернее д. Бакшеиха
17	50:01:0010113:2	Московская область, Талдомский район, АО "Правда"
18	50:01:0020109:335	Российская Федерация, Московская область, Талдомский городской округ

Графическое описание местоположения границ публичного сервитута
Газопровод межпоселковый к с. Квашенки - д. Смёнки - д. Бобровниково - д. Большое Курапово
в Талдомском городском округе Московской области

(наименование объекта, местоположение границ которого описано (далее - объект))

Графическое описание местоположения границ публичного сервитута
Газопровод межпоселковый к с. Квашенки - д. Смёнки - д. Бобровниково - д. Большое
Курапово в Талдомском городском округе Московской области

(наименование объекта, местоположение границ которого описано)

№ п/п	Содержание	Номера листов
1	2	3
1	Сведения об объекте	3
2	Сведения о местоположении границ объекта	4
3	Сведения о местоположении измененных (уточненных) границ объекта	67
4	План границ	

Графическое описание местоположения границ публичного сервитута
Газопровод межпоселковый к с. Квашенки - д. Смёнки - д. Бобровниково - д. Большое
Курапово в Талдомском городском округе Московской области

(наименование объекта, местоположение границ которого описано)

Сведения об объекте

№ п/п	Характеристики объекта	Описание характеристик
1	2	3
1	Местоположение объекта	Московская обл., г.о. Талдомский
2	Площадь объекта ± величина погрешности определения площади ($P \pm \Delta P$)	86650±2576 кв.м
3	Иные характеристики объекта	<p>Публичный сервитут в целях складирования строительных и иных материалов, возведения некапитальных строений, сооружений (включая ограждения, бытовки, навесы) и (или) размещение строительной техники, которые необходимы для обеспечения строительства инженерного сооружения местного значения «Газопровод межпоселковый к с. Квашенки - д. Смёнки - д. Бобровниково - д. Большое Курапово в Талдомском городском округе Московской области», сроком на 3 года, в пользу ООО «Газпром газификация» (ИНН - 7813655197, ОГРН - 1217800107744, юридический адрес и фактический адрес: 194044, г. Санкт-Петербург, вн. тер. г. Муниципальный округ Сампсониевское, пр-кт Большой Сампсониевский, д. 60, литера А, телефон: +7 (812) 613-33-00, электронная почта info@eoggazprom.ru).</p>

**Графическое описание местоположения границ публичного сервитута
Газопровод межпоселковый к с. Квашенки - д. Смёнки - д. Бобровниково - д. Большое
Курапово в Талдомском городском округе Московской области**

(наименование объекта, местоположение границ которого описано)

Сведения о местоположении границ объекта

1. Система координат МСК-50, зона 2

2. Сведения о характерных точках границ объекта

Обозначение характерных точек границ	Координаты, м		Метод определения координат характерной точки	Средняя квадратическа я погрешность положения характерной точки (M _t), м	Описание обозначения точки на местности (при наличии)
	X	Y			
1	2	3	4	5	6
1	596127,74	2195807,57	Аналитический метод	0,10	—
2	596118,20	2195808,48	Аналитический метод	0,10	—
3	596118,48	2195808,43	Аналитический метод	0,10	—
4	596118,82	2195808,36	Аналитический метод	0,10	—
5	596119,17	2195808,29	Аналитический метод	0,10	—
6	596119,50	2195808,20	Аналитический метод	0,10	—
7	596119,84	2195808,10	Аналитический метод	0,10	—
8	596120,17	2195807,99	Аналитический метод	0,10	—
9	596120,50	2195807,87	Аналитический метод	0,10	—
10	596120,82	2195807,74	Аналитический метод	0,10	—
11	596121,14	2195807,59	Аналитический метод	0,10	—
12	596121,45	2195807,44	Аналитический метод	0,10	—
13	596121,76	2195807,27	Аналитический метод	0,10	—
14	596122,06	2195807,10	Аналитический метод	0,10	—
15	596122,35	2195806,91	Аналитический метод	0,10	—
16	596122,64	2195806,71	Аналитический метод	0,10	—
17	596122,92	2195806,50	Аналитический метод	0,10	—
18	596123,19	2195806,29	Аналитический метод	0,10	—
19	596123,46	2195806,06	Аналитический метод	0,10	—

Графическое описание местоположения границ публичного сервитута
Газопровод межпоселковый к с. Квашенки - д. Смёнки - д. Бобровниково - д. Большое
Курапово в Талдомском городском округе Московской области
(наименование объекта, местоположение границ которого описано)

Сведения о местоположении границ объекта

1	2	3	4	5	6
20	596123,72	2195805,82	Аналитический метод	0,10	—
21	596123,97	2195805,58	Аналитический метод	0,10	—
22	596124,21	2195805,33	Аналитический метод	0,10	—
23	596124,44	2195805,07	Аналитический метод	0,10	—
24	596124,66	2195804,80	Аналитический метод	0,10	—
25	596124,87	2195804,52	Аналитический метод	0,10	—
26	596125,08	2195804,24	Аналитический метод	0,10	—
27	596125,27	2195803,94	Аналитический метод	0,10	—
28	596125,45	2195803,65	Аналитический метод	0,10	—
29	596125,62	2195803,34	Аналитический метод	0,10	—
30	596125,79	2195803,03	Аналитический метод	0,10	—
31	596125,94	2195802,72	Аналитический метод	0,10	—
32	596126,08	2195802,40	Аналитический метод	0,10	—
33	596126,20	2195802,07	Аналитический метод	0,10	—
34	596126,32	2195801,75	Аналитический метод	0,10	—
35	596126,43	2195801,41	Аналитический метод	0,10	—
36	596126,52	2195801,08	Аналитический метод	0,10	—
37	596126,60	2195800,74	Аналитический метод	0,10	—
38	596126,67	2195800,40	Аналитический метод	0,10	—
39	596126,73	2195800,05	Аналитический метод	0,10	—
40	596126,77	2195799,70	Аналитический метод	0,10	—
41	596126,81	2195799,36	Аналитический метод	0,10	—
42	596126,83	2195799,01	Аналитический метод	0,10	—
43	596126,84	2195798,66	Аналитический метод	0,10	—

**Графическое описание местоположения границ публичного сервитута
Газопровод межпоселковый к с. Квашенки - д. Смёнки - д. Бобровниково - д. Большое
Курапово в Талдомском городском округе Московской области**

(наименование объекта, местоположение границ которого описано)

Сведения о местоположении границ объекта

1	2	3	4	5	6
44	596126,84	2195798,31	Аналитический метод	0,10	—
45	596126,83	2195798,04	Аналитический метод	0,10	—
1	596127,74	2195807,57	Аналитический метод	0,10	—
46	596125,37	2195782,68	Аналитический метод	0,10	—
47	596126,28	2195792,23	Аналитический метод	0,10	—
48	596126,23	2195791,94	Аналитический метод	0,10	—
49	596126,17	2195791,60	Аналитический метод	0,10	—
50	596126,09	2195791,26	Аналитический метод	0,10	—
51	596126,00	2195790,92	Аналитический метод	0,10	—
52	596125,90	2195790,59	Аналитический метод	0,10	—
53	596125,79	2195790,26	Аналитический метод	0,10	—
54	596125,67	2195789,93	Аналитический метод	0,10	—
55	596125,54	2195789,61	Аналитический метод	0,10	—
56	596125,39	2195789,29	Аналитический метод	0,10	—
57	596125,24	2195788,98	Аналитический метод	0,10	—
58	596125,07	2195788,67	Аналитический метод	0,10	—
59	596124,90	2195788,37	Аналитический метод	0,10	—
60	596124,71	2195788,07	Аналитический метод	0,10	—
61	596124,51	2195787,79	Аналитический метод	0,10	—
62	596124,30	2195787,51	Аналитический метод	0,10	—
63	596124,09	2195787,23	Аналитический метод	0,10	—
64	596123,86	2195786,97	Аналитический метод	0,10	—
65	596123,62	2195786,71	Аналитический метод	0,10	—

Графическое описание местоположения границ публичного сервитута
Газопровод межпоселковый к с. Квашенки - д. Смёнки - д. Бобровниково - д. Большое
Курапово в Талдомском городском округе Московской области

(наименование объекта, местоположение границ которого описано)

Сведения о местоположении границ объекта

1	2	3	4	5	6
66	596123,38	2195786,46	Аналитический метод	0,10	—
67	596123,13	2195786,22	Аналитический метод	0,10	—
68	596122,87	2195785,99	Аналитический метод	0,10	—
69	596122,60	2195785,77	Аналитический метод	0,10	—
70	596122,32	2195785,55	Аналитический метод	0,10	—
71	596122,04	2195785,35	Аналитический метод	0,10	—
72	596121,75	2195785,16	Аналитический метод	0,10	—
73	596121,45	2195784,97	Аналитический метод	0,10	—
74	596121,14	2195784,80	Аналитический метод	0,10	—
75	596120,83	2195784,64	Аналитический метод	0,10	—
76	596120,52	2195784,49	Аналитический метод	0,10	—
77	596120,20	2195784,35	Аналитический метод	0,10	—
78	596119,88	2195784,22	Аналитический метод	0,10	—
79	596119,55	2195784,11	Аналитический метод	0,10	—
80	596119,21	2195784,00	Аналитический метод	0,10	—
81	596118,88	2195783,91	Аналитический метод	0,10	—
82	596118,54	2195783,83	Аналитический метод	0,10	—
83	596118,20	2195783,76	Аналитический метод	0,10	—
84	596117,85	2195783,70	Аналитический метод	0,10	—
85	596117,51	2195783,65	Аналитический метод	0,10	—
86	596117,16	2195783,62	Аналитический метод	0,10	—
87	596116,81	2195783,60	Аналитический метод	0,10	—
88	596116,46	2195783,59	Аналитический метод	0,10	—
89	596116,11	2195783,59	Аналитический метод	0,10	—

**Графическое описание местоположения границ публичного сервитута
Газопровод межпоселковый к с. Квашенки - д. Смёнки - д. Бобровниково - д. Большое
Курапово в Талдомском городском округе Московской области**

(наименование объекта, местоположение границ которого описано)

Сведения о местоположении границ объекта

1	2	3	4	5	6
90	596115,76	2195783,60	Аналитический метод	0,10	—
91	596115,65	2195783,61	Аналитический метод	0,10	—
46	596125,37	2195782,68	Аналитический метод	0,10	—
92	596092,61	2195777,26	Аналитический метод	0,10	—
93	596094,90	2195801,31	Аналитический метод	0,10	—
94	596098,01	2195801,01	Аналитический метод	0,10	—
95	596098,07	2195801,35	Аналитический метод	0,10	—
96	596098,14	2195801,68	Аналитический метод	0,10	—
97	596098,22	2195802,02	Аналитический метод	0,10	—
98	596098,32	2195802,35	Аналитический метод	0,10	—
99	596098,42	2195802,67	Аналитический метод	0,10	—
100	596098,54	2195802,99	Аналитический метод	0,10	—
101	596098,67	2195803,31	Аналитический метод	0,10	—
102	596098,81	2195803,62	Аналитический метод	0,10	—
103	596098,96	2195803,93	Аналитический метод	0,10	—
104	596099,12	2195804,23	Аналитический метод	0,10	—
105	596099,29	2195804,53	Аналитический метод	0,10	—
106	596099,47	2195804,82	Аналитический метод	0,10	—
107	596099,66	2195805,11	Аналитический метод	0,10	—
108	596099,86	2195805,38	Аналитический метод	0,10	—
109	596100,06	2195805,66	Аналитический метод	0,10	—
110	596100,28	2195805,92	Аналитический метод	0,10	—
111	596100,39	2195806,05	Аналитический метод	0,10	—

**Графическое описание местоположения границ публичного сервитута
Газопровод межпоселковый к с. Квашенки - д. Смёнки - д. Бобровниково - д. Большое
Курапово в Талдомском городском округе Московской области**

(наименование объекта, местоположение границ которого описано)

Сведения о местоположении границ объекта

1	2	3	4	5	6
112	596070,54	2195856,13	Аналитический метод	0,10	—
113	596061,72	2195853,54	Аналитический метод	0,10	—
114	596061,15	2195855,46	Аналитический метод	0,10	—
115	596080,33	2195861,10	Аналитический метод	0,10	—
116	596080,90	2195859,18	Аналитический метод	0,10	—
117	596072,52	2195856,72	Аналитический метод	0,10	—
118	596101,90	2195807,43	Аналитический метод	0,10	—
119	596102,04	2195807,54	Аналитический метод	0,10	—
120	596102,32	2195807,73	Аналитический метод	0,10	—
121	596102,61	2195807,92	Аналитический метод	0,10	—
122	596102,90	2195808,09	Аналитический метод	0,10	—
123	596103,20	2195808,26	Аналитический метод	0,10	—
124	596103,51	2195808,41	Аналитический метод	0,10	—
125	596103,82	2195808,56	Аналитический метод	0,10	—
126	596104,13	2195808,69	Аналитический метод	0,10	—
127	596104,45	2195808,81	Аналитический метод	0,10	—
128	596104,78	2195808,92	Аналитический метод	0,10	—
129	596105,10	2195809,03	Аналитический метод	0,10	—
130	596105,43	2195809,11	Аналитический метод	0,10	—
131	596105,77	2195809,19	Аналитический метод	0,10	—
132	596106,10	2195809,26	Аналитический метод	0,10	—
133	596106,44	2195809,31	Аналитический метод	0,10	—
134	596106,78	2195809,36	Аналитический метод	0,10	—
135	596107,12	2195809,39	Аналитический метод	0,10	—

Графическое описание местоположения границ публичного сервитута
Газопровод межпоселковый к с. Квашенки - д. Смёнки - д. Бобровниково - д. Большое
Курапово в Талдомском городском округе Московской области

(наименование объекта, местоположение границ которого описано)

Сведения о местоположении границ объекта

1	2	3	4	5	6
136	596107,46	2195809,41	Аналитический метод	0,10	—
137	596107,80	2195809,42	Аналитический метод	0,10	—
138	596108,15	2195809,42	Аналитический метод	0,10	—
139	596108,41	2195809,41	Аналитический метод	0,10	—
140	596106,34	2195809,61	Аналитический метод	0,10	—
141	596102,72	2195809,96	Аналитический метод	0,10	—
142	596075,56	2195855,52	Аналитический метод	0,10	—
143	596084,34	2195858,11	Аналитический метод	0,10	—
144	596082,65	2195863,86	Аналитический метод	0,10	—
145	596057,71	2195856,53	Аналитический метод	0,10	—
146	596059,40	2195850,78	Аналитический метод	0,10	—
147	596069,61	2195853,78	Аналитический метод	0,10	—
148	596098,41	2195805,46	Аналитический метод	0,10	—
149	596098,27	2195804,00	Аналитический метод	0,10	—
150	596092,20	2195804,58	Аналитический метод	0,10	—
151	596089,90	2195780,53	Аналитический метод	0,10	—
152	595871,43	2195801,37	Аналитический метод	0,10	—
153	595444,19	2195940,39	Аналитический метод	0,10	—
154	595425,26	2195953,19	Аналитический метод	0,10	—
155	595433,67	2195965,61	Аналитический метод	0,10	—
156	595392,25	2195993,62	Аналитический метод	0,10	—
157	595383,84	2195981,19	Аналитический метод	0,10	—
158	595374,38	2195987,59	Аналитический метод	0,10	—
159	595348,60	2196036,07	Аналитический метод	0,10	—

Графическое описание местоположения границ публичного сервитута
Газопровод межпоселковый к с. Квашенки - д. Смёнки - д. Бобровниково - д. Большое
Курапово в Талдомском городском округе Московской области

(наименование объекта, местоположение границ которого описано)

Сведения о местоположении границ объекта

1	2	3	4	5	6
160	595298,28	2196237,83	Аналитический метод	0,10	—
161	595295,87	2196265,70	Аналитический метод	0,10	—
162	595305,18	2196268,87	Аналитический метод	0,10	—
163	595298,74	2196287,80	Аналитический метод	0,10	—
164	595287,38	2196283,94	Аналитический метод	0,10	—
165	595291,27	2196272,50	Аналитический метод	0,10	—
166	595294,32	2196237,17	Аналитический метод	0,10	—
167	595344,83	2196034,62	Аналитический метод	0,10	—
168	595371,32	2195984,84	Аналитический метод	0,10	—
169	595442,42	2195936,76	Аналитический метод	0,10	—
170	595613,26	2195881,16	Аналитический метод	0,10	—
171	595613,69	2195882,10	Аналитический метод	0,10	—
172	595870,81	2195798,42	Аналитический метод	0,10	—
92	596092,61	2195777,26	Аналитический метод	0,10	—
173	596099,36	2195769,08	Аналитический метод	0,10	—
174	596100,88	2195785,02	Аналитический метод	0,10	—
175	596103,97	2195784,72	Аналитический метод	0,10	—
176	596106,07	2195784,52	Аналитический метод	0,10	—
177	596105,78	2195784,58	Аналитический метод	0,10	—
178	596105,44	2195784,64	Аналитический метод	0,10	—
179	596105,10	2195784,71	Аналитический метод	0,10	—
180	596104,77	2195784,79	Аналитический метод	0,10	—
181	596104,44	2195784,89	Аналитический метод	0,10	—

Графическое описание местоположения границ публичного сервитута
Газопровод межпоселковый к с. Квашенки - д. Смёнки - д. Бобровниково - д. Большое
Курапово в Талдомском городском округе Московской области

(наименование объекта, местоположение границ которого описано)

Сведения о местоположении границ объекта

1	2	3	4	5	6
182	596104,11	2195785,00	Аналитический метод	0,10	—
183	596103,79	2195785,12	Аналитический метод	0,10	—
184	596103,47	2195785,25	Аналитический метод	0,10	—
185	596103,16	2195785,39	Аналитический метод	0,10	—
186	596102,85	2195785,54	Аналитический метод	0,10	—
187	596102,55	2195785,70	Аналитический метод	0,10	—
188	596102,25	2195785,87	Аналитический метод	0,10	—
189	596101,96	2195786,05	Аналитический метод	0,10	—
190	596101,68	2195786,25	Аналитический метод	0,10	—
191	596101,40	2195786,45	Аналитический метод	0,10	—
192	596101,13	2195786,66	Аналитический метод	0,10	—
193	596100,86	2195786,88	Аналитический метод	0,10	—
194	596100,61	2195787,11	Аналитический метод	0,10	—
195	596100,36	2195787,34	Аналитический метод	0,10	—
196	596100,12	2195787,59	Аналитический метод	0,10	—
197	596099,89	2195787,84	Аналитический метод	0,10	—
198	596099,67	2195788,11	Аналитический метод	0,10	—
199	596098,01	2195770,72	Аналитический метод	0,10	—
200	595869,59	2195792,51	Аналитический метод	0,10	—
201	595613,22	2195875,94	Аналитический метод	0,10	—
202	595613,43	2195876,91	Аналитический метод	0,10	—
203	595440,65	2195933,13	Аналитический метод	0,10	—
204	595368,25	2195982,08	Аналитический метод	0,10	—
205	595341,07	2196033,18	Аналитический метод	0,10	—

Графическое описание местоположения границ публичного сервитута
Газопровод межпоселковый к с. Квашенки - д. Смёнки - д. Бобровниково - д. Большое
Курапово в Талдомском городском округе Московской области
(наименование объекта, местоположение границ которого описано)

Сведения о местоположении границ объекта

1	2	3	4	5	6
206	595290,36	2196236,51	Аналитический метод	0,10	—
207	595287,32	2196271,68	Аналитический метод	0,10	—
208	595283,59	2196282,65	Аналитический метод	0,10	—
209	595279,80	2196281,36	Аналитический метод	0,10	—
210	595285,40	2196264,92	Аналитический метод	0,10	—
211	595287,89	2196236,09	Аналитический метод	0,10	—
212	595335,54	2196045,04	Аналитический метод	0,10	—
213	595354,38	2196002,84	Аналитический метод	0,10	—
214	595365,32	2195982,28	Аналитический метод	0,10	—
215	595368,85	2195978,66	Аналитический метод	0,10	—
216	595439,54	2195930,86	Аналитический метод	0,10	—
217	595869,28	2195791,03	Аналитический метод	0,10	—
173	596099,36	2195769,08	Аналитический метод	0,10	—
218	595255,25	2196365,96	Аналитический метод	0,10	—
219	595252,16	2196375,05	Аналитический метод	0,10	—
220	595251,88	2196428,38	Аналитический метод	0,10	—
221	595251,16	2196428,39	Аналитический метод	0,10	—
222	595251,16	2196462,58	Аналитический метод	0,10	—
223	595251,70	2196462,58	Аналитический метод	0,10	—
224	595252,16	2196568,24	Аналитический метод	0,10	—
225	595251,73	2196585,94	Аналитический метод	0,10	—
226	595227,61	2196585,36	Аналитический метод	0,10	—
227	595227,54	2196584,35	Аналитический метод	0,10	—

**Графическое описание местоположения границ публичного сервитута
Газопровод межпоселковый к с. Квашенки - д. Смёнки - д. Бобровниково - д. Большое
Курапово в Талдомском городском округе Московской области**

(наименование объекта, местоположение границ которого описано)

Сведения о местоположении границ объекта

1	2	3	4	5	6
228	595182,99	2196583,28	Аналитический метод	0,10	—
229	595183,00	2196584,28	Аналитический метод	0,10	—
230	595164,08	2196583,82	Аналитический метод	0,10	—
231	595107,18	2196521,88	Аналитический метод	0,10	—
232	595107,53	2196520,80	Аналитический метод	0,10	—
233	595103,75	2196516,68	Аналитический метод	0,10	—
234	595043,63	2196516,68	Аналитический метод	0,10	—
235	595043,63	2196509,68	Аналитический метод	0,10	—
236	595063,63	2196509,68	Аналитический метод	0,10	—
237	595063,63	2196515,18	Аналитический метод	0,10	—
238	595104,41	2196515,18	Аналитический метод	0,10	—
239	595145,76	2196560,19	Аналитический метод	0,10	—
240	595165,20	2196581,35	Аналитический метод	0,10	—
241	595249,29	2196583,38	Аналитический метод	0,10	—
242	595249,66	2196568,22	Аналитический метод	0,10	—
243	595249,66	2196385,18	Аналитический метод	0,10	—
244	595243,13	2196382,96	Аналитический метод	0,10	—
245	595249,57	2196364,03	Аналитический метод	0,10	—
218	595255,25	2196365,96	Аналитический метод	0,10	—
246	594800,39	2196459,19	Аналитический метод	0,10	—
247	594835,24	2196482,20	Аналитический метод	0,10	—
248	594834,61	2196482,97	Аналитический метод	0,10	—
249	594894,74	2196522,68	Аналитический метод	0,10	—

Графическое описание местоположения границ публичного сервитута
Газопровод межпоселковый к с. Квашенки - д. Смёнки - д. Бобровниково - д. Большое
Курапово в Талдомском городском округе Московской области

(наименование объекта, местоположение границ которого описано)

Сведения о местоположении границ объекта

1	2	3	4	5	6
250	595016,63	2196522,68	Аналитический метод	0,10	—
251	595016,63	2196529,68	Аналитический метод	0,10	—
252	594996,63	2196529,68	Аналитический метод	0,10	—
253	594996,63	2196525,68	Аналитический метод	0,10	—
254	594893,84	2196525,68	Аналитический метод	0,10	—
255	594799,11	2196463,14	Аналитический метод	0,10	—
256	594627,50	2196455,33	Аналитический метод	0,10	—
257	594586,37	2196439,12	Аналитический метод	0,10	—
258	594580,59	2196420,83	Аналитический метод	0,10	—
259	594574,85	2196422,64	Аналитический метод	0,10	—
260	594571,84	2196413,09	Аналитический метод	0,10	—
261	594568,97	2196412,88	Аналитический метод	0,10	—
262	594569,85	2196400,91	Аналитический метод	0,10	—
263	594578,70	2196401,57	Аналитический метод	0,10	—
264	594589,61	2196436,10	Аналитический метод	0,10	—
265	594628,35	2196451,37	Аналитический метод	0,10	—
246	594800,39	2196459,19	Аналитический метод	0,10	—
266	594621,05	2196400,71	Аналитический метод	0,10	—
267	594621,31	2196400,94	Аналитический метод	0,10	—
268	594621,58	2196401,15	Аналитический метод	0,10	—
269	594621,86	2196401,36	Аналитический метод	0,10	—
270	594622,14	2196401,56	Аналитический метод	0,10	—
271	594622,43	2196401,75	Аналитический метод	0,10	—

Графическое описание местоположения границ публичного сервитута
Газопровод межпоселковый к с. Квашенки - д. Смёнки - д. Бобровниково - д. Большое
Курапово в Талдомском городском округе Московской области

(наименование объекта, местоположение границ которого описано)

Сведения о местоположении границ объекта

1	2	3	4	5	6
272	594622,72	2196401,93	Аналитический метод	0,10	—
273	594623,03	2196402,10	Аналитический метод	0,10	—
274	594623,33	2196402,26	Аналитический метод	0,10	—
275	594623,65	2196402,40	Аналитический метод	0,10	—
276	594623,96	2196402,54	Аналитический метод	0,10	—
277	594624,29	2196402,67	Аналитический метод	0,10	—
278	594624,61	2196402,78	Аналитический метод	0,10	—
279	594624,94	2196402,88	Аналитический метод	0,10	—
280	594625,28	2196402,98	Аналитический метод	0,10	—
281	594625,61	2196403,06	Аналитический метод	0,10	—
282	594626,29	2196403,18	Аналитический метод	0,10	—
283	594626,64	2196403,22	Аналитический метод	0,10	—
284	594626,98	2196403,26	Аналитический метод	0,10	—
285	594627,33	2196403,28	Аналитический метод	0,10	—
286	594627,67	2196403,29	Аналитический метод	0,10	—
287	594628,02	2196403,28	Аналитический метод	0,10	—
288	594628,37	2196403,27	Аналитический метод	0,10	—
289	594628,71	2196403,24	Аналитический метод	0,10	—
290	594629,05	2196403,20	Аналитический метод	0,10	—
291	594629,40	2196403,15	Аналитический метод	0,10	—
292	594630,59	2196402,95	Аналитический метод	0,10	—
293	594618,11	2196406,89	Аналитический метод	0,10	—
294	594616,61	2196402,10	Аналитический метод	0,10	—
266	594621,05	2196400,71	Аналитический метод	0,10	—

Графическое описание местоположения границ публичного сервитута
Газопровод межпоселковый к с. Квашенки - д. Смёнки - д. Бобровниково - д. Большое
Курапово в Талдомском городском округе Московской области
(наименование объекта, местоположение границ которого описано)

Сведения о местоположении границ объекта

1	2	3	4	5	6
295	594642,61	2196391,22	Аналитический метод	0,10	—
296	594644,19	2196400,69	Аналитический метод	0,10	—
297	594634,73	2196402,26	Аналитический метод	0,10	—
298	594635,01	2196402,19	Аналитический метод	0,10	—
299	594635,35	2196402,11	Аналитический метод	0,10	—
300	594635,68	2196402,01	Аналитический метод	0,10	—
301	594636,02	2196401,90	Аналитический метод	0,10	—
302	594636,34	2196401,77	Аналитический метод	0,10	—
303	594636,67	2196401,64	Аналитический метод	0,10	—
304	594636,98	2196401,50	Аналитический метод	0,10	—
305	594637,30	2196401,34	Аналитический метод	0,10	—
306	594637,60	2196401,17	Аналитический метод	0,10	—
307	594637,90	2196401,00	Аналитический метод	0,10	—
308	594638,20	2196400,81	Аналитический метод	0,10	—
309	594638,49	2196400,61	Аналитический метод	0,10	—
310	594638,77	2196400,41	Аналитический метод	0,10	—
311	594639,04	2196400,19	Аналитический метод	0,10	—
312	594639,31	2196399,96	Аналитический метод	0,10	—
313	594639,56	2196399,73	Аналитический метод	0,10	—
314	594639,81	2196399,48	Аналитический метод	0,10	—
315	594640,05	2196399,23	Аналитический метод	0,10	—
316	594640,28	2196398,97	Аналитический метод	0,10	—
317	594640,51	2196398,70	Аналитический метод	0,10	—

Графическое описание местоположения границ публичного сервитута
Газопровод межпоселковый к с. Квашенки - д. Смёнки - д. Бобровниково - д. Большое
Курапово в Талдомском городском округе Московской области

(наименование объекта, местоположение границ которого описано)

Сведения о местоположении границ объекта

1	2	3	4	5	6
318	594640,72	2196398,42	Аналитический метод	0,10	—
319	594640,92	2196398,14	Аналитический метод	0,10	—
320	594641,12	2196397,85	Аналитический метод	0,10	—
321	594641,30	2196397,55	Аналитический метод	0,10	—
322	594641,47	2196397,25	Аналитический метод	0,10	—
323	594641,63	2196396,94	Аналитический метод	0,10	—
324	594641,78	2196396,62	Аналитический метод	0,10	—
325	594641,92	2196396,30	Аналитический метод	0,10	—
326	594642,05	2196395,98	Аналитический метод	0,10	—
327	594642,17	2196395,65	Аналитический метод	0,10	—
328	594642,27	2196395,31	Аналитический метод	0,10	—
329	594642,37	2196394,98	Аналитический метод	0,10	—
330	594642,45	2196394,64	Аналитический метод	0,10	—
331	594642,52	2196394,30	Аналитический метод	0,10	—
332	594642,58	2196393,95	Аналитический метод	0,10	—
333	594642,62	2196393,61	Аналитический метод	0,10	—
334	594642,65	2196393,26	Аналитический метод	0,10	—
335	594642,68	2196392,91	Аналитический метод	0,10	—
336	594642,69	2196392,56	Аналитический метод	0,10	—
337	594642,68	2196392,21	Аналитический метод	0,10	—
338	594642,67	2196391,86	Аналитический метод	0,10	—
339	594642,64	2196391,52	Аналитический метод	0,10	—
295	594642,61	2196391,22	Аналитический метод	0,10	—

Графическое описание местоположения границ публичного сервитута
Газопровод межпоселковый к с. Квашенки - д. Смёнки - д. Бобровниково - д. Большое
Курапово в Талдомском городском округе Московской области
(наименование объекта, местоположение границ которого описано)

Сведения о местоположении границ объекта

1	2	3	4	5	6
340	594639,43	2196372,08	Аналитический метод	0,10	—
341	594641,00	2196381,54	Аналитический метод	0,10	—
342	594640,93	2196381,26	Аналитический метод	0,10	—
343	594640,85	2196380,92	Аналитический метод	0,10	—
344	594640,75	2196380,59	Аналитический метод	0,10	—
345	594640,64	2196380,26	Аналитический метод	0,10	—
346	594640,52	2196379,93	Аналитический метод	0,10	—
347	594640,38	2196379,61	Аналитический метод	0,10	—
348	594640,24	2196379,29	Аналитический метод	0,10	—
349	594639,92	2196378,67	Аналитический метод	0,10	—
350	594639,74	2196378,37	Аналитический метод	0,10	—
351	594639,55	2196378,08	Аналитический метод	0,10	—
352	594639,35	2196377,79	Аналитический метод	0,10	—
353	594639,15	2196377,51	Аналитический метод	0,10	—
354	594638,93	2196377,23	Аналитический метод	0,10	—
355	594638,47	2196376,71	Аналитический метод	0,10	—
356	594638,22	2196376,46	Аналитический метод	0,10	—
357	594637,97	2196376,22	Аналитический метод	0,10	—
358	594637,71	2196375,99	Аналитический метод	0,10	—
359	594637,44	2196375,77	Аналитический метод	0,10	—
360	594636,88	2196375,35	Аналитический метод	0,10	—
361	594636,59	2196375,16	Аналитический метод	0,10	—
362	594636,29	2196374,98	Аналитический метод	0,10	—
363	594635,99	2196374,80	Аналитический метод	0,10	—

**Графическое описание местоположения границ публичного сервитута
Газопровод межпоселковый к с. Квашенки - д. Смёнки - д. Бобровниково - д. Большое
Курапово в Талдомском городском округе Московской области**

(наименование объекта, местоположение границ которого описано)

Сведения о местоположении границ объекта

1	2	3	4	5	6
364	594635,68	2196374,64	Аналитический метод	0,10	—
365	594635,36	2196374,49	Аналитический метод	0,10	—
366	594635,04	2196374,35	Аналитический метод	0,10	—
367	594634,72	2196374,22	Аналитический метод	0,10	—
368	594634,39	2196374,11	Аналитический метод	0,10	—
369	594634,06	2196374,00	Аналитический метод	0,10	—
370	594633,72	2196373,91	Аналитический метод	0,10	—
371	594633,38	2196373,83	Аналитический метод	0,10	—
372	594633,04	2196373,76	Аналитический метод	0,10	—
373	594632,70	2196373,70	Аналитический метод	0,10	—
374	594632,35	2196373,65	Аналитический метод	0,10	—
375	594632,00	2196373,62	Аналитический метод	0,10	—
376	594631,65	2196373,60	Аналитический метод	0,10	—
377	594631,30	2196373,59	Аналитический метод	0,10	—
378	594630,96	2196373,59	Аналитический метод	0,10	—
379	594630,61	2196373,61	Аналитический метод	0,10	—
380	594630,26	2196373,63	Аналитический метод	0,10	—
381	594629,99	2196373,65	Аналитический метод	0,10	—
340	594639,43	2196372,08	Аналитический метод	0,10	—
382	594624,24	2196374,61	Аналитический метод	0,10	—
383	594623,95	2196374,68	Аналитический метод	0,10	—
384	594623,61	2196374,77	Аналитический метод	0,10	—
385	594623,28	2196374,87	Аналитический метод	0,10	—

Графическое описание местоположения границ публичного сервитута
Газопровод межпоселковый к с. Квашенки - д. Смёнки - д. Бобровниково - д. Большое
Курапово в Талдомском городском округе Московской области
(наименование объекта, местоположение границ которого описано)

Сведения о местоположении границ объекта

1	2	3	4	5	6
386	594622,95	2196374,98	Аналитический метод	0,10	—
387	594622,62	2196375,10	Аналитический метод	0,10	—
388	594621,98	2196375,38	Аналитический метод	0,10	—
389	594621,36	2196375,70	Аналитический метод	0,10	—
390	594621,06	2196375,88	Аналитический метод	0,10	—
391	594620,76	2196376,07	Аналитический метод	0,10	—
392	594620,48	2196376,26	Аналитический метод	0,10	—
393	594620,20	2196376,47	Аналитический метод	0,10	—
394	594619,92	2196376,69	Аналитический метод	0,10	—
395	594619,66	2196376,91	Аналитический метод	0,10	—
396	594619,40	2196377,15	Аналитический метод	0,10	—
397	594619,15	2196377,39	Аналитический метод	0,10	—
398	594618,91	2196377,65	Аналитический метод	0,10	—
399	594618,68	2196377,91	Аналитический метод	0,10	—
400	594618,24	2196378,45	Аналитический метод	0,10	—
401	594618,04	2196378,74	Аналитический метод	0,10	—
402	594617,85	2196379,03	Аналитический метод	0,10	—
403	594617,66	2196379,33	Аналитический метод	0,10	—
404	594617,49	2196379,63	Аналитический метод	0,10	—
405	594617,33	2196379,94	Аналитический метод	0,10	—
406	594617,18	2196380,25	Аналитический метод	0,10	—
407	594617,04	2196380,57	Аналитический метод	0,10	—
408	594616,91	2196380,90	Аналитический метод	0,10	—
409	594616,69	2196381,56	Аналитический метод	0,10	—

Графическое описание местоположения границ публичного сервитута
Газопровод межпоселковый к с. Квашенки - д. Смёнки - д. Бобровниково - д. Большое
Курапово в Талдомском городском округе Московской области

(наименование объекта, местоположение границ которого описано)

Сведения о местоположении границ объекта

1	2	3	4	5	6
410	594616,60	2196381,90	Аналитический метод	0,10	—
411	594616,52	2196382,24	Аналитический метод	0,10	—
412	594616,45	2196382,58	Аналитический метод	0,10	—
413	594616,39	2196382,92	Аналитический метод	0,10	—
414	594616,34	2196383,27	Аналитический метод	0,10	—
415	594616,31	2196383,62	Аналитический метод	0,10	—
416	594616,29	2196383,96	Аналитический метод	0,10	—
417	594616,28	2196384,31	Аналитический метод	0,10	—
418	594616,28	2196384,66	Аналитический метод	0,10	—
419	594616,29	2196385,01	Аналитический метод	0,10	—
420	594616,32	2196385,36	Аналитический метод	0,10	—
421	594616,34	2196385,61	Аналитический метод	0,10	—
422	594614,77	2196376,19	Аналитический метод	0,10	—
382	594624,24	2196374,61	Аналитический метод	0,10	—
423	594616,48	2196386,44	Аналитический метод	0,10	—
424	594617,89	2196394,93	Аналитический метод	0,10	—
425	594617,93	2196395,16	Аналитический метод	0,10	—
426	594617,98	2196395,39	Аналитический метод	0,10	—
427	594614,82	2196396,38	Аналитический метод	0,10	—
428	594612,13	2196387,81	Аналитический метод	0,10	—
423	594616,48	2196386,44	Аналитический метод	0,10	—
429	594590,36	2196394,40	Аналитический метод	0,10	—
430	594589,71	2196403,27	Аналитический метод	0,10	—

Графическое описание местоположения границ публичного сервитута
Газопровод межпоселковый к с. Кващенки - д. Смёнки - д. Бобровниково - д. Большое
Курапово в Талдомском городском округе Московской области
(наименование объекта, местоположение границ которого описано)

Сведения о местоположении границ объекта

1	2	3	4	5	6
431	594590,31	2196405,18	Аналитический метод	0,10	—
432	594584,61	2196406,98	Аналитический метод	0,10	—
433	594581,70	2196397,78	Аналитический метод	0,10	—
434	594570,12	2196396,92	Аналитический метод	0,10	—
435	594570,41	2196392,93	Аналитический метод	0,10	—
429	594590,36	2196394,40	Аналитический метод	0,10	—
436	594438,09	2196379,19	Аналитический метод	0,10	—
437	594437,50	2196387,17	Аналитический метод	0,10	—
438	594416,91	2196385,65	Аналитический метод	0,10	—
439	594415,18	2196377,49	Аналитический метод	0,10	—
440	594423,00	2196375,83	Аналитический метод	0,10	—
441	594423,49	2196378,11	Аналитический метод	0,10	—
436	594438,09	2196379,19	Аналитический метод	0,10	—
442	593868,13	2196334,75	Аналитический метод	0,10	—
443	593885,93	2196335,17	Аналитический метод	0,10	—
444	593886,01	2196336,17	Аналитический метод	0,10	—
445	594009,20	2196339,13	Аналитический метод	0,10	—
446	594017,70	2196348,05	Аналитический метод	0,10	—
447	594055,74	2196348,97	Аналитический метод	0,10	—
448	594064,67	2196340,47	Аналитический метод	0,10	—
449	594092,95	2196341,15	Аналитический метод	0,10	—
450	594092,83	2196346,14	Аналитический метод	0,10	—
451	594072,84	2196345,66	Аналитический метод	0,10	—

**Графическое описание местоположения границ публичного сервитута
Газопровод межпоселковый к с. Квашенки - д. Смёнки - д. Бобровниково - д. Большое
Курапово в Талдомском городском округе Московской области**

(наименование объекта, местоположение границ которого описано)

Сведения о местоположении границ объекта

1	2	3	4	5	6
452	594072,92	2196342,16	Аналитический метод	0,10	—
453	594065,25	2196341,98	Аналитический метод	0,10	—
454	594060,35	2196346,65	Аналитический метод	0,10	—
455	594059,39	2196347,57	Аналитический метод	0,10	—
456	594056,33	2196350,48	Аналитический метод	0,10	—
457	594017,04	2196349,54	Аналитический метод	0,10	—
458	594013,69	2196346,02	Аналитический метод	0,10	—
459	594012,60	2196344,88	Аналитический метод	0,10	—
460	594008,54	2196340,62	Аналитический метод	0,10	—
461	593868,57	2196337,25	Аналитический метод	0,10	—
462	593477,48	2196451,34	Аналитический метод	0,10	—
463	593294,19	2196505,79	Аналитический метод	0,10	—
464	593181,11	2196535,12	Аналитический метод	0,10	—
465	593156,72	2196542,12	Аналитический метод	0,10	—
466	593156,91	2196542,77	Аналитический метод	0,10	—
467	593150,18	2196544,70	Аналитический метод	0,10	—
468	593149,58	2196542,61	Аналитический метод	0,10	—
469	593159,38	2196539,78	Аналитический метод	0,10	—
470	593159,04	2196538,85	Аналитический метод	0,10	—
471	593180,55	2196532,68	Аналитический метод	0,10	—
472	593263,01	2196511,29	Аналитический метод	0,10	—
473	593263,21	2196512,27	Аналитический метод	0,10	—
474	593293,79	2196504,34	Аналитический метод	0,10	—
475	593477,06	2196449,90	Аналитический метод	0,10	—

Графическое описание местоположения границ публичного сервитута
Газопровод межпоселковый к с. Квашенки - д. Смёнки - д. Бобровниково - д. Большое
Курапово в Талдомском городском округе Московской области
(наименование объекта, местоположение границ которого описано)

Сведения о местоположении границ объекта

1	2	3	4	5	6
476	593630,15	2196405,24	Аналитический метод	0,10	—
477	593629,44	2196404,41	Аналитический метод	0,10	—
442	593868,13	2196334,75	Аналитический метод	0,10	—
478	593173,77	2196608,80	Аналитический метод	0,10	—
479	593178,70	2196626,00	Аналитический метод	0,10	—
480	593159,48	2196631,51	Аналитический метод	0,10	—
481	593158,49	2196628,07	Аналитический метод	0,10	—
482	593151,21	2196630,16	Аналитический метод	0,10	—
483	593148,17	2196619,58	Аналитический метод	0,10	—
484	593168,91	2196613,63	Аналитический метод	0,10	—
485	593167,42	2196608,43	Аналитический метод	0,10	—
486	593173,19	2196606,77	Аналитический метод	0,10	—
487	593173,67	2196608,45	Аналитический метод	0,10	—
478	593173,77	2196608,80	Аналитический метод	0,10	—
488	592959,18	2196678,33	Аналитический метод	0,10	—
489	592961,30	2196685,00	Аналитический метод	0,10	—
490	592942,23	2196691,04	Аналитический метод	0,10	—
491	592940,57	2196685,80	Аналитический метод	0,10	—
492	592936,29	2196687,16	Аналитический метод	0,10	—
493	592922,04	2196691,67	Аналитический метод	0,10	—
494	592924,58	2196693,35	Аналитический метод	0,10	—
495	592913,61	2196710,07	Аналитический метод	0,10	—
496	592896,89	2196699,10	Аналитический метод	0,10	—

Графическое описание местоположения границ публичного сервитута
Газопровод межпоселковый к с. Квашенки - д. Смёнки - д. Бобровниково - д. Большое
Курапово в Талдомском городском округе Московской области

(наименование объекта, местоположение границ которого описано)

Сведения о местоположении границ объекта

1	2	3	4	5	6
497	592900,73	2196693,24	Аналитический метод	0,10	—
498	592901,00	2196693,42	Аналитический метод	0,10	—
499	592901,20	2196693,57	Аналитический метод	0,10	—
500	592901,42	2196693,72	Аналитический метод	0,10	—
501	592901,64	2196693,86	Аналитический метод	0,10	—
502	592901,86	2196694,00	Аналитический метод	0,10	—
503	592902,32	2196694,24	Аналитический метод	0,10	—
504	592902,55	2196694,35	Аналитический метод	0,10	—
505	592902,79	2196694,45	Аналитический метод	0,10	—
506	592903,04	2196694,54	Аналитический метод	0,10	—
507	592903,28	2196694,63	Аналитический метод	0,10	—
508	592903,78	2196694,77	Аналитический метод	0,10	—
509	592904,03	2196694,83	Аналитический метод	0,10	—
510	592904,29	2196694,88	Аналитический метод	0,10	—
511	592904,55	2196694,92	Аналитический метод	0,10	—
512	592904,80	2196694,95	Аналитический метод	0,10	—
513	592905,06	2196694,97	Аналитический метод	0,10	—
514	592905,32	2196694,98	Аналитический метод	0,10	—
515	592905,84	2196694,98	Аналитический метод	0,10	—
516	592906,36	2196694,94	Аналитический метод	0,10	—
517	592906,62	2196694,91	Аналитический метод	0,10	—
518	592906,87	2196694,87	Аналитический метод	0,10	—
519	592907,13	2196694,82	Аналитический метод	0,10	—
520	592907,38	2196694,76	Аналитический метод	0,10	—

Графическое описание местоположения границ публичного сервитута
Газопровод межпоселковый к с. Квашенки - д. Смёнки - д. Бобровниково - д. Большое
Курапово в Талдомском городском округе Московской области
(наименование объекта, местоположение границ которого описано)

Сведения о местоположении границ объекта

1	2	3	4	5	6
521	592907,63	2196694,69	Аналитический метод	0,10	—
522	592907,88	2196694,61	Аналитический метод	0,10	—
523	592908,12	2196694,53	Аналитический метод	0,10	—
524	592908,37	2196694,43	Аналитический метод	0,10	—
525	592935,84	2196685,73	Аналитический метод	0,10	—
488	592959,18	2196678,33	Аналитический метод	0,10	—
526	592955,26	2196665,94	Аналитический метод	0,10	—
527	592957,37	2196672,61	Аналитический метод	0,10	—
528	592934,03	2196680,01	Аналитический метод	0,10	—
529	592906,23	2196688,82	Аналитический метод	0,10	—
530	592906,14	2196688,86	Аналитический метод	0,10	—
531	592906,05	2196688,90	Аналитический метод	0,10	—
532	592905,96	2196688,93	Аналитический метод	0,10	—
533	592905,71	2196688,98	Аналитический метод	0,10	—
534	592905,41	2196688,98	Аналитический метод	0,10	—
535	592905,32	2196688,96	Аналитический метод	0,10	—
536	592905,12	2196688,92	Аналитический метод	0,10	—
537	592905,03	2196688,88	Аналитический метод	0,10	—
538	592904,94	2196688,84	Аналитический метод	0,10	—
539	592904,85	2196688,80	Аналитический метод	0,10	—
540	592904,76	2196688,74	Аналитический метод	0,10	—
541	592904,64	2196688,65	Аналитический метод	0,10	—
542	592904,57	2196688,59	Аналитический метод	0,10	—

Графическое описание местоположения границ публичного сервитута
Газопровод межпоселковый к с. Квашенки - д. Смёнки - д. Бобровниково - д. Большое
Курапово в Талдомском городском округе Московской области

(наименование объекта, местоположение границ которого описано)

Сведения о местоположении границ объекта

1	2	3	4	5	6
543	592904,02	2196688,23	Аналитический метод	0,10	—
544	592907,86	2196682,37	Аналитический метод	0,10	—
545	592910,72	2196684,25	Аналитический метод	0,10	—
546	592933,12	2196677,15	Аналитический метод	0,10	—
547	592937,40	2196675,79	Аналитический метод	0,10	—
548	592936,19	2196671,98	Аналитический метод	0,10	—
526	592955,26	2196665,94	Аналитический метод	0,10	—
549	592490,85	2196228,49	Аналитический метод	0,10	—
550	592490,74	2196228,27	Аналитический метод	0,10	—
551	592490,61	2196228,06	Аналитический метод	0,10	—
552	592490,49	2196227,84	Аналитический метод	0,10	—
553	592490,35	2196227,64	Аналитический метод	0,10	—
554	592490,21	2196227,44	Аналитический метод	0,10	—
555	592490,06	2196227,24	Аналитический метод	0,10	—
556	592489,90	2196227,05	Аналитический метод	0,10	—
557	592489,74	2196226,86	Аналитический метод	0,10	—
558	592489,57	2196226,68	Аналитический метод	0,10	—
559	592489,40	2196226,51	Аналитический метод	0,10	—
560	592489,22	2196226,34	Аналитический метод	0,10	—
561	592489,03	2196226,17	Аналитический метод	0,10	—
562	592488,84	2196226,02	Аналитический метод	0,10	—
563	592488,64	2196225,87	Аналитический метод	0,10	—
564	592488,44	2196225,73	Аналитический метод	0,10	—

Графическое описание местоположения границ публичного сервитута
Газопровод межпоселковый к с. Квашенки - д. Смёнки - д. Бобровниково - д. Большое
Курапово в Талдомском городском округе Московской области
(наименование объекта, местоположение границ которого описано)

Сведения о местоположении границ объекта

1	2	3	4	5	6
565	592488,23	2196225,59	Аналитический метод	0,10	—
566	592488,02	2196225,47	Аналитический метод	0,10	—
567	592487,58	2196225,23	Аналитический метод	0,10	—
568	592487,36	2196225,13	Аналитический метод	0,10	—
569	592487,13	2196225,03	Аналитический метод	0,10	—
570	592486,90	2196224,94	Аналитический метод	0,10	—
571	592486,67	2196224,86	Аналитический метод	0,10	—
572	592486,43	2196224,79	Аналитический метод	0,10	—
573	592486,19	2196224,72	Аналитический метод	0,10	—
574	592485,95	2196224,66	Аналитический метод	0,10	—
575	592485,71	2196224,62	Аналитический метод	0,10	—
576	592485,46	2196224,58	Аналитический метод	0,10	—
577	592485,22	2196224,54	Аналитический метод	0,10	—
578	592484,97	2196224,52	Аналитический метод	0,10	—
579	592484,73	2196224,51	Аналитический метод	0,10	—
580	592484,48	2196224,50	Аналитический метод	0,10	—
581	592484,23	2196224,50	Аналитический метод	0,10	—
582	592483,99	2196224,51	Аналитический метод	0,10	—
583	592483,74	2196224,53	Аналитический метод	0,10	—
584	592483,49	2196224,56	Аналитический метод	0,10	—
585	592483,01	2196224,64	Аналитический метод	0,10	—
586	592482,76	2196224,70	Аналитический метод	0,10	—
587	592482,52	2196224,76	Аналитический метод	0,10	—
588	592482,29	2196224,83	Аналитический метод	0,10	—

**Графическое описание местоположения границ публичного сервитута
Газопровод межпоселковый к с. Квашенки - д. Смёнки - д. Бобровниково - д. Большое
Курапово в Талдомском городском округе Московской области**

(наименование объекта, местоположение границ которого описано)

Сведения о местоположении границ объекта

1	2	3	4	5	6
589	592482,05	2196224,91	Аналитический метод	0,10	—
590	592481,82	2196224,99	Аналитический метод	0,10	—
591	592481,59	2196225,09	Аналитический метод	0,10	—
592	592481,37	2196225,19	Аналитический метод	0,10	—
593	592481,15	2196225,30	Аналитический метод	0,10	—
594	592480,93	2196225,42	Аналитический метод	0,10	—
595	592480,71	2196225,54	Аналитический метод	0,10	—
596	592480,50	2196225,67	Аналитический метод	0,10	—
597	592480,30	2196225,81	Аналитический метод	0,10	—
598	592480,10	2196225,96	Аналитический метод	0,10	—
599	592408,84	2196270,03	Аналитический метод	0,10	—
600	592394,91	2196262,10	Аналитический метод	0,10	—
601	592269,03	2196190,47	Аналитический метод	0,10	—
602	592272,49	2196184,39	Аналитический метод	0,10	—
603	592289,88	2196194,28	Аналитический метод	0,10	—
604	592287,90	2196197,76	Аналитический метод	0,10	—
605	592408,78	2196266,54	Аналитический метод	0,10	—
606	592487,72	2196217,72	Аналитический метод	0,10	—
607	592490,04	2196221,47	Аналитический метод	0,10	—
608	592565,08	2196342,82	Аналитический метод	0,10	—
609	592581,59	2196369,52	Аналитический метод	0,10	—
610	592596,25	2196396,88	Аналитический метод	0,10	—
611	592638,86	2196476,35	Аналитический метод	0,10	—
612	592653,19	2196488,93	Аналитический метод	0,10	—

Графическое описание местоположения границ публичного сервитута
Газопровод межпоселковый к с. Квашенки - д. Смёнки - д. Бобровниково - д. Большое
Курапово в Талдомском городском округе Московской области
(наименование объекта, местоположение границ которого описано)

Сведения о местоположении границ объекта

1	2	3	4	5	6
613	592648,57	2196494,19	Аналитический метод	0,10	—
614	592646,21	2196492,12	Аналитический метод	0,10	—
615	592646,03	2196492,00	Аналитический метод	0,10	—
616	592645,85	2196491,87	Аналитический метод	0,10	—
617	592645,67	2196491,73	Аналитический метод	0,10	—
618	592645,50	2196491,59	Аналитический метод	0,10	—
619	592645,34	2196491,44	Аналитический метод	0,10	—
620	592645,18	2196491,29	Аналитический метод	0,10	—
621	592645,02	2196491,13	Аналитический метод	0,10	—
622	592644,87	2196490,97	Аналитический метод	0,10	—
623	592644,72	2196490,80	Аналитический метод	0,10	—
624	592644,58	2196490,63	Аналитический метод	0,10	—
625	592644,45	2196490,45	Аналитический метод	0,10	—
626	592643,86	2196489,87	Аналитический метод	0,10	—
627	592643,29	2196489,28	Аналитический метод	0,10	—
628	592642,75	2196488,67	Аналитический метод	0,10	—
629	592642,22	2196488,04	Аналитический метод	0,10	—
630	592641,71	2196487,39	Аналитический метод	0,10	—
631	592641,23	2196486,73	Аналитический метод	0,10	—
632	592640,76	2196486,06	Аналитический метод	0,10	—
633	592640,32	2196485,36	Аналитический метод	0,10	—
634	592639,90	2196484,66	Аналитический метод	0,10	—
635	592639,51	2196483,94	Аналитический метод	0,10	—
636	592639,13	2196483,20	Аналитический метод	0,10	—

**Графическое описание местоположения границ публичного сервитута
Газопровод межпоселковый к с. Квашенки - д. Смёнки - д. Бобровниково - д. Большое
Курапово в Талдомском городском округе Московской области**

(наименование объекта, местоположение границ которого описано)

Сведения о местоположении границ объекта

1	2	3	4	5	6
637	592593,61	2196398,30	Аналитический метод	0,10	—
638	592578,99	2196371,02	Аналитический метод	0,10	—
639	592562,72	2196344,71	Аналитический метод	0,10	—
549	592490,85	2196228,49	Аналитический метод	0,10	—
640	591956,85	2195358,06	Аналитический метод	0,10	—
641	591935,98	2195339,45	Аналитический метод	0,10	—
642	591935,19	2195340,09	Аналитический метод	0,10	—
643	591833,00	2195248,98	Аналитический метод	0,10	—
644	591833,73	2195248,29	Аналитический метод	0,10	—
645	591671,75	2195103,89	Аналитический метод	0,10	—
646	591542,53	2195196,63	Аналитический метод	0,10	—
647	591499,23	2195166,38	Аналитический метод	0,10	—
648	591426,23	2195079,65	Аналитический метод	0,10	—
649	591363,89	2194969,60	Аналитический метод	0,10	—
650	591252,89	2194800,12	Аналитический метод	0,10	—
651	591207,08	2194753,48	Аналитический метод	0,10	—
652	591212,07	2194748,58	Аналитический метод	0,10	—
653	591226,09	2194762,84	Аналитический метод	0,10	—
654	591223,23	2194765,65	Аналитический метод	0,10	—
655	591255,24	2194798,23	Аналитический метод	0,10	—
656	591366,46	2194968,04	Аналитический метод	0,10	—
657	591428,70	2195077,93	Аналитический метод	0,10	—
658	591501,27	2195164,15	Аналитический метод	0,10	—

Графическое описание местоположения границ публичного сервитута
Газопровод межпоселковый к с. Квашенки - д. Смёнки - д. Бобровниково - д. Большое
Курапово в Талдомском городском округе Московской области

(наименование объекта, местоположение границ которого описано)

Сведения о местоположении границ объекта

1	2	3	4	5	6
659	591542,50	2195192,96	Аналитический метод	0,10	—
660	591671,96	2195100,05	Аналитический метод	0,10	—
661	592171,41	2195545,32	Аналитический метод	0,10	—
662	592343,98	2195980,00	Аналитический метод	0,10	—
663	592297,91	2196070,15	Аналитический метод	0,10	—
664	592240,02	2196173,96	Аналитический метод	0,10	—
665	592237,41	2196172,48	Аналитический метод	0,10	—
666	592244,91	2196159,03	Аналитический метод	0,10	—
667	592244,05	2196158,53	Аналитический метод	0,10	—
668	592294,38	2196068,26	Аналитический метод	0,10	—
669	592339,59	2195979,79	Аналитический метод	0,10	—
670	592168,04	2195547,68	Аналитический метод	0,10	—
671	591956,19	2195358,80	Аналитический метод	0,10	—
640	591956,85	2195358,06	Аналитический метод	0,10	—
672	591047,73	2194444,93	Аналитический метод	0,10	—
673	590988,08	2194413,65	Аналитический метод	0,10	—
674	590885,06	2194356,36	Аналитический метод	0,10	—
675	590845,98	2194334,63	Аналитический метод	0,10	—
676	590616,06	2194320,00	Аналитический метод	0,10	—
677	590615,52	2194328,48	Аналитический метод	0,10	—
678	590595,56	2194327,22	Аналитический метод	0,10	—
679	590596,20	2194317,24	Аналитический метод	0,10	—
680	590846,41	2194333,15	Аналитический метод	0,10	—

Графическое описание местоположения границ публичного сервитута
Газопровод межпоселковый к с. Квашенки - д. Смёнки - д. Бобровниково - д. Большое
Курапово в Талдомском городском округе Московской области

(наименование объекта, местоположение границ которого описано)

Сведения о местоположении границ объекта

1	2	3	4	5	6
681	590988,79	2194412,33	Аналитический метод	0,10	—
682	591180,81	2194513,00	Аналитический метод	0,10	—
683	591181,34	2194512,15	Аналитический метод	0,10	—
684	591191,64	2194517,55	Аналитический метод	0,10	—
685	591234,14	2194562,37	Аналитический метод	0,10	—
686	591217,02	2194595,02	Аналитический метод	0,10	—
687	591130,20	2194682,35	Аналитический метод	0,10	—
688	591148,80	2194701,40	Аналитический метод	0,10	—
689	591143,02	2194707,07	Аналитический метод	0,10	—
690	591142,35	2194706,85	Аналитический метод	0,10	—
691	591141,31	2194706,50	Аналитический метод	0,10	—
692	591128,42	2194693,38	Аналитический метод	0,10	—
693	591133,06	2194688,82	Аналитический метод	0,10	—
694	591127,39	2194683,05	Аналитический метод	0,10	—
695	591216,17	2194593,75	Аналитический метод	0,10	—
696	591211,66	2194591,24	Аналитический метод	0,10	—
697	591226,22	2194563,47	Аналитический метод	0,10	—
698	591187,66	2194522,80	Аналитический метод	0,10	—
699	591180,14	2194518,86	Аналитический метод	0,10	—
700	591182,00	2194515,32	Аналитический метод	0,10	—
701	591092,01	2194468,14	Аналитический метод	0,10	—
702	591085,05	2194481,43	Аналитический метод	0,10	—
703	591040,77	2194458,21	Аналитический метод	0,10	—
672	591047,73	2194444,93	Аналитический метод	0,10	—

Графическое описание местоположения границ публичного сервитута
Газопровод межпоселковый к с. Квашенки - д. Смёнки - д. Бобровниково - д. Большое
Курапово в Талдомском городском округе Московской области

(наименование объекта, местоположение границ которого описано)

Сведения о местоположении границ объекта

1	2	3	4	5	6
704	589093,39	2194056,48	Аналитический метод	0,10	—
705	589115,60	2194061,13	Аналитический метод	0,10	—
706	589113,97	2194068,96	Аналитический метод	0,10	—
707	589094,39	2194064,86	Аналитический метод	0,10	—
708	589095,52	2194059,48	Аналитический метод	0,10	—
709	588877,43	2194013,81	Аналитический метод	0,10	—
710	588874,89	2194019,71	Аналитический метод	0,10	—
711	588856,52	2194011,78	Аналитический метод	0,10	—
712	588859,33	2194005,29	Аналитический метод	0,10	—
713	588873,36	2194011,42	Аналитический метод	0,10	—
714	589092,79	2194057,37	Аналитический метод	0,10	—
704	589093,39	2194056,48	Аналитический метод	0,10	—
715	587776,16	2193495,02	Аналитический метод	0,10	—
716	587776,16	2193497,94	Аналитический метод	0,10	—
717	587776,08	2193497,86	Аналитический метод	0,10	—
718	587775,83	2193497,63	Аналитический метод	0,10	—
719	587775,56	2193497,40	Аналитический метод	0,10	—
720	587775,29	2193497,18	Аналитический метод	0,10	—
721	587775,01	2193496,97	Аналитический метод	0,10	—
722	587774,73	2193496,77	Аналитический метод	0,10	—
723	587774,43	2193496,58	Аналитический метод	0,10	—
724	587774,14	2193496,40	Аналитический метод	0,10	—
725	587773,83	2193496,23	Аналитический метод	0,10	—

**Графическое описание местоположения границ публичного сервитута
Газопровод межпоселковый к с. Квашенки - д. Смёнки - д. Бобровниково - д. Большое
Курапово в Талдомском городском округе Московской области**

(наименование объекта, местоположение границ которого описано)

Сведения о местоположении границ объекта

1	2	3	4	5	6
726	587773,52	2193496,07	Аналитический метод	0,10	—
727	587773,20	2193495,92	Аналитический метод	0,10	—
728	587772,56	2193495,66	Аналитический метод	0,10	—
729	587772,23	2193495,55	Аналитический метод	0,10	—
730	587771,89	2193495,45	Аналитический метод	0,10	—
731	587771,55	2193495,35	Аналитический метод	0,10	—
732	587771,21	2193495,28	Аналитический метод	0,10	—
733	587770,87	2193495,21	Аналитический метод	0,10	—
734	587770,53	2193495,16	Аналитический метод	0,10	—
735	587770,18	2193495,11	Аналитический метод	0,10	—
736	587769,83	2193495,08	Аналитический метод	0,10	—
737	587769,48	2193495,06	Аналитический метод	0,10	—
738	587763,79	2193495,06	Аналитический метод	0,10	—
739	587763,44	2193495,08	Аналитический метод	0,10	—
740	587763,09	2193495,11	Аналитический метод	0,10	—
741	587762,74	2193495,16	Аналитический метод	0,10	—
742	587762,40	2193495,21	Аналитический метод	0,10	—
743	587762,06	2193495,28	Аналитический метод	0,10	—
744	587761,72	2193495,35	Аналитический метод	0,10	—
745	587761,38	2193495,45	Аналитический метод	0,10	—
746	587761,05	2193495,55	Аналитический метод	0,10	—
747	587760,72	2193495,66	Аналитический метод	0,10	—
748	587760,39	2193495,79	Аналитический метод	0,10	—
749	587760,07	2193495,92	Аналитический метод	0,10	—

Графическое описание местоположения границ публичного сервитута
Газопровод межпоселковый к с. Квашенки - д. Смёнки - д. Бобровниково - д. Большое
Курапово в Талдомском городском округе Московской области
(наименование объекта, местоположение границ которого описано)

Сведения о местоположении границ объекта

1	2	3	4	5	6
750	587759,75	2193496,07	Аналитический метод	0,10	—
751	587759,44	2193496,23	Аналитический метод	0,10	—
752	587759,14	2193496,40	Аналитический метод	0,10	—
753	587758,84	2193496,58	Аналитический метод	0,10	—
754	587758,54	2193496,77	Аналитический метод	0,10	—
755	587758,26	2193496,97	Аналитический метод	0,10	—
756	587757,98	2193497,18	Аналитический метод	0,10	—
757	587757,71	2193497,40	Аналитический метод	0,10	—
758	587757,44	2193497,63	Аналитический метод	0,10	—
759	587757,19	2193497,86	Аналитический метод	0,10	—
760	587756,94	2193498,11	Аналитический метод	0,10	—
761	587756,70	2193498,37	Аналитический метод	0,10	—
762	587756,48	2193498,63	Аналитический метод	0,10	—
763	587756,26	2193498,90	Аналитический метод	0,10	—
764	587756,05	2193499,18	Аналитический метод	0,10	—
765	587755,85	2193499,47	Аналитический метод	0,10	—
766	587755,66	2193499,76	Аналитический метод	0,10	—
767	587755,48	2193500,06	Аналитический метод	0,10	—
768	587755,31	2193500,36	Аналитический метод	0,10	—
769	587755,15	2193500,67	Аналитический метод	0,10	—
770	587755,00	2193500,99	Аналитический метод	0,10	—
771	587754,86	2193501,31	Аналитический метод	0,10	—
772	587754,74	2193501,64	Аналитический метод	0,10	—
773	587754,63	2193501,97	Аналитический метод	0,10	—

Графическое описание местоположения границ публичного сервитута
Газопровод межпоселковый к с. Квашенки - д. Смёнки - д. Бобровниково - д. Большое
Курапово в Талдомском городском округе Московской области

(наименование объекта, местоположение границ которого описано)

Сведения о местоположении границ объекта

1	2	3	4	5	6
774	587754,52	2193502,30	Аналитический метод	0,10	—
775	587754,43	2193502,64	Аналитический метод	0,10	—
776	587754,35	2193502,98	Аналитический метод	0,10	—
777	587754,29	2193503,32	Аналитический метод	0,10	—
778	587754,23	2193503,67	Аналитический метод	0,10	—
779	587754,19	2193504,01	Аналитический метод	0,10	—
780	587754,16	2193504,36	Аналитический метод	0,10	—
781	587754,14	2193504,71	Аналитический метод	0,10	—
782	587754,14	2193514,41	Аналитический метод	0,10	—
783	587754,16	2193514,76	Аналитический метод	0,10	—
784	587754,19	2193515,10	Аналитический метод	0,10	—
785	587754,23	2193515,45	Аналитический метод	0,10	—
786	587754,29	2193515,79	Аналитический метод	0,10	—
787	587754,35	2193516,14	Аналитический метод	0,10	—
788	587754,43	2193516,48	Аналитический метод	0,10	—
789	587754,52	2193516,81	Аналитический метод	0,10	—
790	587754,63	2193517,15	Аналитический метод	0,10	—
791	587754,74	2193517,48	Аналитический метод	0,10	—
792	587754,86	2193517,80	Аналитический метод	0,10	—
793	587755,00	2193518,13	Аналитический метод	0,10	—
794	587755,15	2193518,44	Аналитический метод	0,10	—
795	587755,31	2193518,75	Аналитический метод	0,10	—
796	587755,48	2193519,06	Аналитический метод	0,10	—
797	587755,66	2193519,36	Аналитический метод	0,10	—

**Графическое описание местоположения границ публичного сервитута
Газопровод межпоселковый к с. Квашенки - д. Смёнки - д. Бобровниково - д. Большое
Курапово в Талдомском городском округе Московской области**

(наименование объекта, местоположение границ которого описано)

Сведения о местоположении границ объекта

1	2	3	4	5	6
798	587755,85	2193519,65	Аналитический метод	0,10	—
799	587756,05	2193519,94	Аналитический метод	0,10	—
800	587756,26	2193520,21	Аналитический метод	0,10	—
801	587756,48	2193520,49	Аналитический метод	0,10	—
802	587756,70	2193520,75	Аналитический метод	0,10	—
803	587756,94	2193521,00	Аналитический метод	0,10	—
804	587757,19	2193521,25	Аналитический метод	0,10	—
805	587757,44	2193521,49	Аналитический метод	0,10	—
806	587757,71	2193521,72	Аналитический метод	0,10	—
807	587757,98	2193521,94	Аналитический метод	0,10	—
808	587758,26	2193522,15	Аналитический метод	0,10	—
809	587758,54	2193522,35	Аналитический метод	0,10	—
810	587758,84	2193522,54	Аналитический метод	0,10	—
811	587759,14	2193522,72	Аналитический метод	0,10	—
812	587759,44	2193522,89	Аналитический метод	0,10	—
813	587759,75	2193523,05	Аналитический метод	0,10	—
814	587760,07	2193523,19	Аналитический метод	0,10	—
815	587760,39	2193523,33	Аналитический метод	0,10	—
816	587760,72	2193523,45	Аналитический метод	0,10	—
817	587761,05	2193523,57	Аналитический метод	0,10	—
818	587761,38	2193523,67	Аналитический метод	0,10	—
819	587761,72	2193523,76	Аналитический метод	0,10	—
820	587762,06	2193523,84	Аналитический метод	0,10	—
821	587762,40	2193523,91	Аналитический метод	0,10	—

**Графическое описание местоположения границ публичного сервитута
Газопровод межпоселковый к с. Квашенки - д. Смёнки - д. Бобровниково - д. Большое
Курапово в Талдомском городском округе Московской области**

(наименование объекта, местоположение границ которого описано)

Сведения о местоположении границ объекта

1	2	3	4	5	6
822	587762,74	2193523,96	Аналитический метод	0,10	—
823	587763,09	2193524,00	Аналитический метод	0,10	—
824	587763,44	2193524,03	Аналитический метод	0,10	—
825	587763,79	2193524,05	Аналитический метод	0,10	—
826	587764,14	2193524,06	Аналитический метод	0,10	—
827	587764,79	2193524,06	Аналитический метод	0,10	—
828	587764,79	2193529,96	Аналитический метод	0,10	—
829	587763,99	2193534,76	Аналитический метод	0,10	—
830	587752,15	2193532,80	Аналитический метод	0,10	—
831	587753,61	2193524,02	Аналитический метод	0,10	—
832	587751,55	2193524,02	Аналитический метод	0,10	—
833	587751,20	2193495,02	Аналитический метод	0,10	—
715	587776,16	2193495,02	Аналитический метод	0,10	—
834	587776,16	2193524,02	Аналитический метод	0,10	—
835	587773,80	2193524,02	Аналитический метод	0,10	—
836	587771,88	2193536,07	Аналитический метод	0,10	—
837	587767,94	2193535,42	Аналитический метод	0,10	—
838	587768,79	2193530,29	Аналитический метод	0,10	—
839	587768,79	2193524,06	Аналитический метод	0,10	—
840	587769,14	2193524,06	Аналитический метод	0,10	—
841	587769,48	2193524,05	Аналитический метод	0,10	—
842	587769,83	2193524,03	Аналитический метод	0,10	—
843	587770,18	2193524,00	Аналитический метод	0,10	—

Графическое описание местоположения границ публичного сервитута
Газопровод межпоселковый к с. Квашенки - д. Смёнки - д. Бобровниково - д. Большое
Курапово в Талдомском городском округе Московской области
(наименование объекта, местоположение границ которого описано)

Сведения о местоположении границ объекта

1	2	3	4	5	6
844	587770,53	2193523,96	Аналитический метод	0,10	—
845	587770,87	2193523,91	Аналитический метод	0,10	—
846	587771,21	2193523,84	Аналитический метод	0,10	—
847	587771,55	2193523,76	Аналитический метод	0,10	—
848	587771,89	2193523,67	Аналитический метод	0,10	—
849	587772,23	2193523,57	Аналитический метод	0,10	—
850	587772,56	2193523,45	Аналитический метод	0,10	—
851	587772,88	2193523,33	Аналитический метод	0,10	—
852	587773,20	2193523,19	Аналитический метод	0,10	—
853	587773,52	2193523,05	Аналитический метод	0,10	—
854	587773,83	2193522,89	Аналитический метод	0,10	—
855	587774,14	2193522,72	Аналитический метод	0,10	—
856	587774,43	2193522,54	Аналитический метод	0,10	—
857	587774,73	2193522,35	Аналитический метод	0,10	—
858	587775,01	2193522,15	Аналитический метод	0,10	—
859	587775,29	2193521,94	Аналитический метод	0,10	—
860	587775,56	2193521,72	Аналитический метод	0,10	—
861	587775,83	2193521,49	Аналитический метод	0,10	—
862	587776,08	2193521,25	Аналитический метод	0,10	—
863	587776,16	2193521,17	Аналитический метод	0,10	—
834	587776,16	2193524,02	Аналитический метод	0,10	—
864	587736,81	2193649,87	Аналитический метод	0,10	—
865	587744,70	2193651,18	Аналитический метод	0,10	—

Графическое описание местоположения границ публичного сервитута
Газопровод межпоселковый к с. Квашенки - д. Смёнки - д. Бобровниково - д. Большое
Курапово в Талдомском городском округе Московской области

(наименование объекта, местоположение границ которого описано)

Сведения о местоположении границ объекта

1	2	3	4	5	6
866	587743,34	2193659,39	Аналитический метод	0,10	—
867	587744,34	2193667,58	Аналитический метод	0,10	—
868	587596,79	2193685,59	Аналитический метод	0,10	—
869	587572,59	2193700,28	Аналитический метод	0,10	—
870	587572,28	2193699,29	Аналитический метод	0,10	—
871	587501,03	2193742,54	Аналитический метод	0,10	—
872	587498,67	2193742,93	Аналитический метод	0,10	—
873	587497,52	2193736,02	Аналитический метод	0,10	—
874	587509,11	2193734,12	Аналитический метод	0,10	—
875	587550,22	2193709,17	Аналитический метод	0,10	—
876	587595,45	2193681,72	Аналитический метод	0,10	—
877	587734,34	2193664,77	Аналитический метод	0,10	—
864	587736,81	2193649,87	Аналитический метод	0,10	—
878	587374,16	2193756,42	Аналитический метод	0,10	—
879	587375,30	2193763,32	Аналитический метод	0,10	—
880	587368,85	2193764,39	Аналитический метод	0,10	—
881	587359,40	2193779,13	Аналитический метод	0,10	—
882	587360,24	2193779,68	Аналитический метод	0,10	—
883	587208,07	2194016,95	Аналитический метод	0,10	—
884	587117,38	2194064,24	Аналитический метод	0,10	—
885	587116,73	2194063,45	Аналитический метод	0,10	—
886	587055,95	2194095,14	Аналитический метод	0,10	—
887	587056,38	2194096,05	Аналитический метод	0,10	—

Графическое описание местоположения границ публичного сервитута
Газопровод межпоселковый к с. Квашенки - д. Смёнки - д. Бобровниково - д. Большое
Курапово в Талдомском городском округе Московской области
(наименование объекта, местоположение границ которого описано)

Сведения о местоположении границ объекта

1	2	3	4	5	6
888	586981,00	2194135,36	Аналитический метод	0,10	—
889	586847,85	2194119,54	Аналитический метод	0,10	—
890	586848,01	2194118,55	Аналитический метод	0,10	—
891	586757,43	2194107,79	Аналитический метод	0,10	—
892	586757,47	2194108,81	Аналитический метод	0,10	—
893	586751,22	2194108,06	Аналитический метод	0,10	—
894	586751,10	2194107,04	Аналитический метод	0,10	—
895	586698,48	2194100,79	Аналитический метод	0,10	—
896	586695,23	2194101,41	Аналитический метод	0,10	—
897	586683,68	2194100,04	Аналитический метод	0,10	—
898	586686,73	2194099,40	Аналитический метод	0,10	—
899	586571,29	2194085,69	Аналитический метод	0,10	—
900	586522,86	2194094,74	Аналитический метод	0,10	—
901	586523,21	2194095,69	Аналитический метод	0,10	—
902	586518,61	2194096,55	Аналитический метод	0,10	—
903	586518,27	2194095,60	Аналитический метод	0,10	—
904	586465,06	2194105,55	Аналитический метод	0,10	—
905	586465,38	2194106,50	Аналитический метод	0,10	—
906	586458,84	2194107,73	Аналитический метод	0,10	—
907	586458,57	2194106,76	Аналитический метод	0,10	—
908	586347,35	2194127,55	Аналитический метод	0,10	—
909	586347,69	2194128,51	Аналитический метод	0,10	—
910	586343,31	2194129,33	Аналитический метод	0,10	—
911	586343,01	2194128,36	Аналитический метод	0,10	—

**Графическое описание местоположения границ публичного сервитута
Газопровод межпоселковый к с. Квашенки - д. Смёнки - д. Бобровниково - д. Большое
Курапово в Талдомском городском округе Московской области**

(наименование объекта, местоположение границ которого описано)

Сведения о местоположении границ объекта

1	2	3	4	5	6
912	586296,92	2194136,98	Аналитический метод	0,10	—
913	586282,25	2194142,28	Аналитический метод	0,10	—
914	586280,41	2194132,42	Аналитический метод	0,10	—
915	586282,12	2194132,01	Аналитический метод	0,10	—
916	586284,10	2194131,54	Аналитический метод	0,10	—
917	586301,05	2194127,51	Аналитический метод	0,10	—
918	586302,96	2194132,80	Аналитический метод	0,10	—
919	586557,62	2194085,19	Аналитический метод	0,10	—
920	586558,56	2194077,13	Аналитический метод	0,10	—
921	586583,24	2194076,33	Аналитический метод	0,10	—
922	586584,73	2194084,26	Аналитический метод	0,10	—
923	586743,44	2194103,11	Аналитический метод	0,10	—
924	586774,57	2194106,81	Аналитический метод	0,10	—
925	586775,39	2194099,86	Аналитический метод	0,10	—
926	586795,25	2194102,22	Аналитический метод	0,10	—
927	586794,43	2194109,17	Аналитический метод	0,10	—
928	586980,25	2194131,24	Аналитический метод	0,10	—
929	587205,27	2194013,89	Аналитический метод	0,10	—
930	587357,27	2193776,88	Аналитический метод	0,10	—
931	587354,43	2193759,69	Аналитический метод	0,10	—
878	587374,16	2193756,42	Аналитический метод	0,10	—
932	586306,06	2194141,38	Аналитический метод	0,10	—
933	586308,02	2194146,79	Аналитический метод	0,10	—

Графическое описание местоположения границ публичного сервитута
Газопровод межпоселковый к с. Квашенки - д. Смёнки - д. Бобровниково - д. Большое
Курапово в Талдомском городском округе Московской области
(наименование объекта, местоположение границ которого описано)

Сведения о местоположении границ объекта

1	2	3	4	5	6
934	586303,83	2194148,94	Аналитический метод	0,10	—
935	586289,21	2194153,59	Аналитический метод	0,10	—
936	586288,43	2194153,44	Аналитический метод	0,10	—
937	586284,17	2194152,60	Аналитический метод	0,10	—
938	586283,36	2194148,26	Аналитический метод	0,10	—
939	586298,50	2194142,79	Аналитический метод	0,10	—
932	586306,06	2194141,38	Аналитический метод	0,10	—
940	586247,17	2194145,39	Аналитический метод	0,10	—
941	586248,99	2194150,17	Аналитический метод	0,10	—
942	586250,33	2194153,82	Аналитический метод	0,10	—
943	586247,37	2194154,89	Аналитический метод	0,10	—
944	586245,42	2194149,18	Аналитический метод	0,10	—
945	586217,51	2194159,30	Аналитический метод	0,10	—
946	586221,59	2194170,59	Аналитический метод	0,10	—
947	586227,59	2194168,42	Аналитический метод	0,10	—
948	586229,29	2194173,13	Аналитический метод	0,10	—
949	586210,48	2194179,92	Аналитический метод	0,10	—
950	586203,68	2194161,12	Аналитический метод	0,10	—
940	586247,17	2194145,39	Аналитический метод	0,10	—
951	595268,50	2196370,47	Аналитический метод	0,10	—
952	595262,06	2196389,40	Аналитический метод	0,10	—
953	595260,16	2196388,75	Аналитический метод	0,10	—
954	595260,16	2196568,35	Аналитический метод	0,10	—

Графическое описание местоположения границ публичного сервитута
Газопровод межпоселковый к с. Квашенки - д. Смёнки - д. Бобровниково - д. Большое
Курапово в Талдомском городском округе Московской области

(наименование объекта, местоположение границ которого описано)

Сведения о местоположении границ объекта

1	2	3	4	5	6
955	595259,53	2196594,13	Аналитический метод	0,10	—
956	595160,49	2196591,73	Аналитический метод	0,10	—
957	595099,80	2196525,68	Аналитический метод	0,10	—
958	595063,63	2196525,68	Аналитический метод	0,10	—
959	595063,63	2196529,68	Аналитический метод	0,10	—
960	595043,63	2196529,68	Аналитический метод	0,10	—
961	595043,63	2196522,68	Аналитический метод	0,10	—
962	595101,11	2196522,68	Аналитический метод	0,10	—
963	595105,02	2196526,93	Аналитический метод	0,10	—
964	595105,78	2196526,28	Аналитический метод	0,10	—
965	595162,29	2196587,78	Аналитический метод	0,10	—
966	595179,65	2196588,20	Аналитический метод	0,10	—
967	595182,75	2196588,27	Аналитический метод	0,10	—
968	595182,68	2196589,27	Аналитический метод	0,10	—
969	595256,61	2196591,06	Аналитический метод	0,10	—
970	595256,85	2196580,81	Аналитический метод	0,10	—
971	595255,85	2196580,81	Аналитический метод	0,10	—
972	595256,16	2196568,26	Аналитический метод	0,10	—
973	595256,61	2196463,15	Аналитический метод	0,10	—
974	595257,16	2196463,16	Аналитический метод	0,10	—
975	595257,16	2196421,42	Аналитический метод	0,10	—
976	595256,16	2196421,41	Аналитический метод	0,10	—
977	595256,16	2196375,71	Аналитический метод	0,10	—
978	595259,04	2196367,25	Аналитический метод	0,10	—

Графическое описание местоположения границ публичного сервитута
Газопровод межпоселковый к с. Квашенки - д. Смёнки - д. Бобровниково - д. Большое
Курапово в Талдомском городском округе Московской области

(наименование объекта, местоположение границ которого описано)

Сведения о местоположении границ объекта

1	2	3	4	5	6
951	595268,50	2196370,47	Аналитический метод	0,10	—
979	594802,48	2196452,78	Аналитический метод	0,10	—
980	594897,00	2196515,18	Аналитический метод	0,10	—
981	594996,63	2196515,18	Аналитический метод	0,10	—
982	594996,63	2196509,68	Аналитический метод	0,10	—
983	595016,63	2196509,68	Аналитический метод	0,10	—
984	595016,63	2196516,68	Аналитический метод	0,10	—
985	594896,55	2196516,68	Аналитический метод	0,10	—
986	594841,12	2196480,10	Аналитический метод	0,10	—
987	594840,62	2196480,96	Аналитический метод	0,10	—
988	594801,68	2196455,25	Аналитический метод	0,10	—
989	594629,20	2196447,40	Аналитический метод	0,10	—
990	594592,85	2196433,08	Аналитический метод	0,10	—
991	594585,81	2196410,80	Аналитический метод	0,10	—
992	594591,52	2196408,99	Аналитический метод	0,10	—
993	594593,92	2196416,62	Аналитический метод	0,10	—
994	594590,60	2196417,67	Аналитический метод	0,10	—
995	594594,87	2196431,19	Аналитический метод	0,10	—
996	594629,72	2196444,92	Аналитический метод	0,10	—
979	594802,48	2196452,78	Аналитический метод	0,10	—
997	594411,26	2196378,32	Аналитический метод	0,10	—
998	594413,62	2196389,42	Аналитический метод	0,10	—
999	594437,21	2196391,16	Аналитический метод	0,10	—

**Графическое описание местоположения границ публичного сервитута
Газопровод межпоселковый к с. Квашенки - д. Смёнки - д. Бобровниково - д. Большое
Курапово в Талдомском городском округе Московской области**

(наименование объекта, местоположение границ которого описано)

Сведения о местоположении границ объекта

1	2	3	4	5	6
1000	594436,62	2196399,13	Аналитический метод	0,10	—
1001	594416,50	2196397,65	Аналитический метод	0,10	—
1002	594407,58	2196399,54	Аналитический метод	0,10	—
1003	594405,95	2196391,83	Аналитический метод	0,10	—
1004	594366,57	2196393,06	Аналитический метод	0,10	—
1005	594366,38	2196387,06	Аналитический метод	0,10	—
1006	594404,69	2196385,87	Аналитический метод	0,10	—
1007	594403,44	2196379,98	Аналитический метод	0,10	—
997	594411,26	2196378,32	Аналитический метод	0,10	—
1008	594399,93	2196295,87	Аналитический метод	0,10	—
1009	594404,70	2196318,37	Аналитический метод	0,10	—
1010	594410,57	2196317,13	Аналитический метод	0,10	—
1011	594414,71	2196336,69	Аналитический метод	0,10	—
1012	594406,88	2196338,35	Аналитический метод	0,10	—
1013	594405,33	2196331,02	Аналитический метод	0,10	—
1014	594392,11	2196333,82	Аналитический метод	0,10	—
1015	594321,32	2196341,62	Аналитический метод	0,10	—
1016	594182,85	2196338,30	Аналитический метод	0,10	—
1017	594182,78	2196337,30	Аналитический метод	0,10	—
1018	594111,10	2196335,58	Аналитический метод	0,10	—
1019	594111,28	2196328,08	Аналитический метод	0,10	—
1020	594131,28	2196328,56	Аналитический метод	0,10	—
1021	594131,13	2196334,56	Аналитический метод	0,10	—

Графическое описание местоположения границ публичного сервитута
Газопровод межпоселковый к с. Квашенки - д. Смёнки - д. Бобровниково - д. Большое
Курапово в Талдомском городском округе Московской области
(наименование объекта, местоположение границ которого описано)

Сведения о местоположении границ объекта

1	2	3	4	5	6
1022	594321,15	2196339,13	Аналитический метод	0,10	—
1023	594391,71	2196331,35	Аналитический метод	0,10	—
1024	594393,07	2196331,06	Аналитический метод	0,10	—
1025	594391,00	2196321,27	Аналитический метод	0,10	—
1026	594398,83	2196319,62	Аналитический метод	0,10	—
1027	594394,06	2196297,11	Аналитический метод	0,10	—
1008	594399,93	2196295,87	Аналитический метод	0,10	—
1028	594402,25	2196335,76	Аналитический метод	0,10	—
1029	594403,08	2196339,68	Аналитический метод	0,10	—
1030	594393,38	2196341,73	Аналитический метод	0,10	—
1031	594321,60	2196349,64	Аналитический метод	0,10	—
1032	594130,88	2196345,06	Аналитический метод	0,10	—
1033	594130,80	2196348,56	Аналитический метод	0,10	—
1034	594110,80	2196348,08	Аналитический метод	0,10	—
1035	594110,96	2196341,58	Аналитический метод	0,10	—
1036	594187,39	2196343,42	Аналитический метод	0,10	—
1037	594187,39	2196342,41	Аналитический метод	0,10	—
1038	594321,43	2196345,64	Аналитический метод	0,10	—
1039	594392,63	2196337,78	Аналитический метод	0,10	—
1028	594402,25	2196335,76	Аналитический метод	0,10	—
1040	593162,59	2196606,09	Аналитический метод	0,10	—
1041	593163,97	2196610,89	Аналитический метод	0,10	—
1042	593147,07	2196615,74	Аналитический метод	0,10	—

Графическое описание местоположения границ публичного сервитута
Газопровод межпоселковый к с. Квашенки - д. Смёнки - д. Бобровниково - д. Большое
Курапово в Талдомском городском округе Московской области

(наименование объекта, местоположение грани которого описано)

Сведения о местоположении границ объекта

1	2	3	4	5	6
1043	593145,69	2196610,93	Аналитический метод	0,10	—
1040	593162,59	2196606,09	Аналитический метод	0,10	—
1044	594073,32	2196325,67	Аналитический метод	0,10	—
1045	594093,31	2196326,15	Аналитический метод	0,10	—
1046	594093,10	2196335,15	Аналитический метод	0,10	—
1047	594062,32	2196334,41	Аналитический метод	0,10	—
1048	594053,40	2196342,91	Аналитический метод	0,10	—
1049	594020,33	2196342,12	Аналитический метод	0,10	—
1050	594011,82	2196333,19	Аналитический метод	0,10	—
1051	593885,59	2196330,16	Аналитический метод	0,10	—
1052	593885,78	2196331,17	Аналитический метод	0,10	—
1053	593867,72	2196330,73	Аналитический метод	0,10	—
1054	593617,82	2196403,63	Аналитический метод	0,10	—
1055	593617,43	2196402,70	Аналитический метод	0,10	—
1056	593475,36	2196444,15	Аналитический метод	0,10	—
1057	593292,18	2196498,56	Аналитический метод	0,10	—
1058	593264,34	2196505,78	Аналитический метод	0,10	—
1059	593264,15	2196506,86	Аналитический метод	0,10	—
1060	593179,16	2196528,92	Аналитический метод	0,10	—
1061	593145,70	2196538,52	Аналитический метод	0,10	—
1062	593145,15	2196537,63	Аналитический метод	0,10	—
1063	593142,15	2196538,49	Аналитический метод	0,10	—
1064	593144,41	2196546,36	Аналитический метод	0,10	—

Графическое описание местоположения границ публичного сервитута
Газопровод межпоселковый к с. Квашенки - д. Смёнки - д. Бобровниково - д. Большое
Курапово в Талдомском городском округе Московской области
(наименование объекта, местоположение границ которого описано)

Сведения о местоположении границ объекта

1	2	3	4	5	6
1065	593137,68	2196548,29	Аналитический метод	0,10	—
1066	593132,17	2196529,06	Аналитический метод	0,10	—
1067	593139,86	2196526,86	Аналитический метод	0,10	—
1068	593127,02	2196482,12	Аналитический метод	0,10	—
1069	593132,79	2196480,47	Аналитический метод	0,10	—
1070	593145,62	2196525,20	Аналитический метод	0,10	—
1071	593151,39	2196523,55	Аналитический метод	0,10	—
1072	593153,82	2196532,02	Аналитический метод	0,10	—
1073	593178,35	2196524,99	Аналитический метод	0,10	—
1074	593291,38	2196495,67	Аналитический метод	0,10	—
1075	593474,52	2196441,27	Аналитический метод	0,10	—
1076	593696,31	2196376,57	Аналитический метод	0,10	—
1077	593692,11	2196362,17	Аналитический метод	0,10	—
1078	593740,10	2196348,17	Аналитический метод	0,10	—
1079	593744,31	2196362,57	Аналитический метод	0,10	—
1080	593867,19	2196326,72	Аналитический метод	0,10	—
1081	594013,14	2196330,23	Аналитический метод	0,10	—
1082	594021,64	2196339,15	Аналитический метод	0,10	—
1083	594052,23	2196339,88	Аналитический метод	0,10	—
1084	594061,15	2196331,38	Аналитический метод	0,10	—
1085	594073,17	2196331,67	Аналитический метод	0,10	—
1044	594073,32	2196325,67	Аналитический метод	0,10	—
1086	592557,60	2196347,84	Аналитический метод	0,10	—

Графическое описание местоположения границ публичного сервитута
Газопровод межпоселковый к с. Квашенки - д. Смёнки - д. Бобровниково - д. Большое
Курапово в Талдомском городском округе Московской области

(наименование объекта, местоположение границ которого описано)

Сведения о местоположении границ объекта

1	2	3	4	5	6
1087	592573,79	2196374,02	Аналитический метод	0,10	—
1088	592588,31	2196401,10	Аналитический метод	0,10	—
1089	592633,85	2196486,04	Аналитический метод	0,10	—
1090	592634,50	2196487,21	Аналитический метод	0,10	—
1091	592635,19	2196488,35	Аналитический метод	0,10	—
1092	592635,92	2196489,47	Аналитический метод	0,10	—
1093	592636,69	2196490,56	Аналитический метод	0,10	—
1094	592637,50	2196491,62	Аналитический метод	0,10	—
1095	592638,35	2196492,65	Аналитический метод	0,10	—
1096	592639,23	2196493,66	Аналитический метод	0,10	—
1097	592640,15	2196494,63	Аналитический метод	0,10	—
1098	592641,10	2196495,57	Аналитический метод	0,10	—
1099	592642,08	2196496,47	Аналитический метод	0,10	—
1100	592642,26	2196496,63	Аналитический метод	0,10	—
1101	592644,61	2196498,70	Аналитический метод	0,10	—
1102	592639,99	2196503,96	Аналитический метод	0,10	—
1103	592624,21	2196490,10	Аналитический метод	0,10	—
1104	592627,67	2196486,16	Аналитический метод	0,10	—
1105	592583,46	2196403,70	Аналитический метод	0,10	—
1106	592569,02	2196376,77	Аналитический метод	0,10	—
1107	592563,17	2196367,31	Аналитический метод	0,10	—
1108	592552,94	2196350,76	Аналитический метод	0,10	—
1109	592483,01	2196237,68	Аналитический метод	0,10	—
1110	592470,04	2196245,70	Аналитический метод	0,10	—

Графическое описание местоположения границ публичного сервитута
Газопровод межпоселковый к с. Квашенки - д. Смёнки - д. Бобровниково - д. Большое
Курапово в Талдомском городском округе Московской области
(наименование объекта, местоположение границ которого описано)

Сведения о местоположении границ объекта

1	2	3	4	5	6
1111	592442,13	2196262,96	Аналитический метод	0,10	—
1112	592409,08	2196283,40	Аналитический метод	0,10	—
1113	592390,88	2196273,04	Аналитический метод	0,10	—
1114	592392,86	2196269,56	Аналитический метод	0,10	—
1115	592282,70	2196206,88	Аналитический метод	0,10	—
1116	592279,98	2196211,66	Аналитический метод	0,10	—
1117	592262,60	2196201,77	Аналитический метод	0,10	—
1118	592266,06	2196195,69	Аналитический метод	0,10	—
1119	592391,36	2196266,98	Аналитический метод	0,10	—
1120	592408,97	2196277,00	Аналитический метод	0,10	—
1121	592483,39	2196230,98	Аналитический метод	0,10	—
1122	592483,61	2196230,85	Аналитический метод	0,10	—
1123	592483,66	2196230,79	Аналитический метод	0,10	—
1124	592483,73	2196230,74	Аналитический метод	0,10	—
1125	592483,79	2196230,69	Аналитический метод	0,10	—
1126	592483,86	2196230,65	Аналитический метод	0,10	—
1127	592483,93	2196230,61	Аналитический метод	0,10	—
1128	592484,00	2196230,58	Аналитический метод	0,10	—
1129	592484,08	2196230,55	Аналитический метод	0,10	—
1130	592484,16	2196230,53	Аналитический метод	0,10	—
1131	592484,24	2196230,52	Аналитический метод	0,10	—
1132	592484,32	2196230,51	Аналитический метод	0,10	—
1133	592484,40	2196230,50	Аналитический метод	0,10	—
1134	592484,55	2196230,50	Аналитический метод	0,10	—

Графическое описание местоположения границ публичного сервитута
Газопровод межпоселковый к с. Квашенки - д. Смёнки - д. Бобровниково - д. Большое
Курапово в Талдомском городском округе Московской области

(наименование объекта, местоположение границ которого описано)

Сведения о местоположении границ объекта

1	2	3	4	5	6
1135	592484,68	2196230,53	Аналитический метод	0,10	—
1136	592484,75	2196230,55	Аналитический метод	0,10	—
1137	592484,83	2196230,57	Аналитический метод	0,10	—
1138	592484,90	2196230,60	Аналитический метод	0,10	—
1139	592484,98	2196230,64	Аналитический метод	0,10	—
1140	592485,05	2196230,68	Аналитический метод	0,10	—
1141	592485,11	2196230,72	Аналитический метод	0,10	—
1142	592485,18	2196230,77	Аналитический метод	0,10	—
1143	592485,23	2196230,83	Аналитический метод	0,10	—
1144	592485,29	2196230,88	Аналитический метод	0,10	—
1145	592485,34	2196230,95	Аналитический метод	0,10	—
1146	592485,39	2196231,01	Аналитический метод	0,10	—
1147	592485,43	2196231,08	Аналитический метод	0,10	—
1148	592485,47	2196231,15	Аналитический метод	0,10	—
1149	592485,50	2196231,22	Аналитический метод	0,10	—
1150	592485,53	2196231,30	Аналитический метод	0,10	—
1151	592485,66	2196231,51	Аналитический метод	0,10	—
1086	592557,60	2196347,84	Аналитический метод	0,10	—
1152	591995,87	2195408,25	Аналитический метод	0,10	—
1153	591985,89	2195419,45	Аналитический метод	0,10	—
1154	591948,57	2195386,17	Аналитический метод	0,10	—
1155	591958,55	2195374,98	Аналитический метод	0,10	—
1156	591948,19	2195365,75	Аналитический метод	0,10	—

Графическое описание местоположения границ публичного сервитута
Газопровод межпоселковый к с. Квашенки - д. Смёнки - д. Бобровниково - д. Большое
Курапово в Талдомском городском округе Московской области
(наименование объекта, местоположение границ которого описано)

Сведения о местоположении границ объекта

1	2	3	4	5	6
1157	591950,86	2195362,76	Аналитический метод	0,10	—
1158	591671,25	2195113,48	Аналитический метод	0,10	—
1159	591542,59	2195205,82	Аналитический метод	0,10	—
1160	591494,12	2195171,96	Аналитический метод	0,10	—
1161	591420,04	2195083,95	Аналитический метод	0,10	—
1162	591357,49	2194973,51	Аналитический метод	0,10	—
1163	591247,02	2194804,85	Аналитический метод	0,10	—
1164	591215,74	2194773,01	Аналитический метод	0,10	—
1165	591211,82	2194776,86	Аналитический метод	0,10	—
1166	591197,81	2194762,59	Аналитический метод	0,10	—
1167	591202,80	2194757,69	Аналитический метод	0,10	—
1168	591248,19	2194803,90	Аналитический метод	0,10	—
1169	591358,77	2194972,73	Аналитический метод	0,10	—
1170	591421,28	2195083,09	Аналитический метод	0,10	—
1171	591495,14	2195170,85	Аналитический метод	0,10	—
1172	591542,57	2195203,99	Аналитический метод	0,10	—
1173	591671,35	2195111,56	Аналитический метод	0,10	—
1174	591831,81	2195254,62	Аналитический метод	0,10	—
1175	591832,32	2195253,74	Аналитический метод	0,10	—
1176	591932,88	2195343,39	Аналитический метод	0,10	—
1177	591932,30	2195344,21	Аналитический метод	0,10	—
1178	591950,85	2195360,74	Аналитический метод	0,10	—
1179	591951,85	2195360,30	Аналитический метод	0,10	—
1180	592164,67	2195550,04	Аналитический метод	0,10	—

Графическое описание местоположения границ публичного сервитута
Газопровод межпоселковый к с. Квашенки - д. Смёнки - д. Бобровниково - д. Большое
Курапово в Талдомском городском округе Московской области

(наименование объекта, местоположение границ которого описано)

Сведения о местоположении границ объекта

1	2	3	4	5	6
1181	592335,20	2195979,59	Аналитический метод	0,10	—
1182	592290,85	2196066,38	Аналитический метод	0,10	—
1183	592230,63	2196174,37	Аналитический метод	0,10	—
1184	592233,56	2196176,04	Аналитический метод	0,10	—
1185	592233,05	2196176,90	Аналитический метод	0,10	—
1186	592234,77	2196177,88	Аналитический метод	0,10	—
1187	592231,31	2196183,96	Аналитический метод	0,10	—
1188	592213,93	2196174,07	Аналитический метод	0,10	—
1189	592223,82	2196156,69	Аналитический метод	0,10	—
1190	592234,31	2196162,66	Аналитический метод	0,10	—
1191	592288,65	2196065,20	Аналитический метод	0,10	—
1192	592332,46	2195979,46	Аналитический метод	0,10	—
1193	592273,60	2195831,19	Аналитический метод	0,10	—
1194	592269,88	2195832,67	Аналитический метод	0,10	—
1195	592159,20	2195553,86	Аналитический метод	0,10	—
1152	591995,87	2195408,25	Аналитический метод	0,10	—
1196	590993,07	2194404,41	Аналитический метод	0,10	—
1197	591196,53	2194511,08	Аналитический метод	0,10	—
1198	591243,88	2194561,02	Аналитический метод	0,10	—
1199	591223,55	2194599,81	Аналитический метод	0,10	—
1200	591143,56	2194680,25	Аналитический метод	0,10	—
1201	591146,61	2194683,35	Аналитический метод	0,10	—
1202	591156,70	2194693,63	Аналитический метод	0,10	—

Графическое описание местоположения границ публичного сервитута
Газопровод межпоселковый к с. Квашенки - д. Смёнки - д. Бобровниково - д. Большое
Курапово в Талдомском городском округе Московской области

(наименование объекта, местоположение границ которого описано)

Сведения о местоположении границ объекта

1	2	3	4	5	6
1203	591151,71	2194698,54	Аналитический метод	0,10	—
1204	591135,82	2194682,36	Аналитический метод	0,10	—
1205	591220,28	2194597,41	Аналитический метод	0,10	—
1206	591239,01	2194561,69	Аналитический метод	0,10	—
1207	591194,08	2194514,31	Аналитический метод	0,10	—
1208	591188,88	2194511,59	Аналитический метод	0,10	—
1209	591189,57	2194510,82	Аналитический метод	0,10	—
1210	590991,64	2194407,05	Аналитический метод	0,10	—
1211	590848,14	2194327,25	Аналитический метод	0,10	—
1212	590596,59	2194311,25	Аналитический метод	0,10	—
1213	590596,85	2194307,26	Аналитический метод	0,10	—
1214	590616,81	2194308,53	Аналитический метод	0,10	—
1215	590616,74	2194309,52	Аналитический метод	0,10	—
1216	590849,01	2194324,30	Аналитический метод	0,10	—
1217	590887,51	2194345,71	Аналитический метод	0,10	—
1196	590993,07	2194404,41	Аналитический метод	0,10	—
1218	589883,53	2194105,28	Аналитический метод	0,10	—
1219	589999,67	2194137,00	Аналитический метод	0,10	—
1220	590380,90	2194294,52	Аналитический метод	0,10	—
1221	590409,15	2194296,32	Аналитический метод	0,10	—
1222	590409,21	2194295,32	Аналитический метод	0,10	—
1223	590429,17	2194296,59	Аналитический метод	0,10	—
1224	590428,85	2194301,58	Аналитический метод	0,10	—

Графическое описание местоположения границ публичного сервитута
Газопровод межпоселковый к с. Квашенки - д. Смёнки - д. Бобровниково - д. Большое
Курапово в Талдомском городском округе Московской области

(наименование объекта, местоположение границ которого описано)

Сведения о местоположении границ объекта

1	2	3	4	5	6
1225	590379,99	2194298,47	Аналитический метод	0,10	—
1226	589998,37	2194140,80	Аналитический метод	0,10	—
1227	589883,80	2194109,50	Аналитический метод	0,10	—
1228	589668,27	2194198,81	Аналитический метод	0,10	—
1229	589486,55	2194264,13	Аналитический метод	0,10	—
1230	589323,25	2194100,52	Аналитический метод	0,10	—
1231	589212,34	2194077,30	Аналитический метод	0,10	—
1232	589213,98	2194069,47	Аналитический метод	0,10	—
1233	589233,56	2194073,57	Аналитический метод	0,10	—
1234	589232,74	2194077,48	Аналитический метод	0,10	—
1235	589325,24	2194096,85	Аналитический метод	0,10	—
1236	589487,59	2194259,51	Аналитический метод	0,10	—
1237	589519,93	2194247,89	Аналитический метод	0,10	—
1238	589666,81	2194195,09	Аналитический метод	0,10	—
1239	589678,56	2194190,22	Аналитический метод	0,10	—
1240	589771,70	2194151,62	Аналитический метод	0,10	—
1241	589843,87	2194121,71	Аналитический метод	0,10	—
1218	589883,53	2194105,28	Аналитический метод	0,10	—
1242	589884,07	2194113,72	Аналитический метод	0,10	—
1243	589997,08	2194144,59	Аналитический метод	0,10	—
1244	590379,07	2194302,42	Аналитический метод	0,10	—
1245	590428,60	2194305,57	Аналитический метод	0,10	—
1246	590427,90	2194316,55	Аналитический метод	0,10	—

Графическое описание местоположения границ публичного сервитута
Газопровод межпоселковый к с. Квашенки - д. Смёнки - д. Бобровниково - д. Большое
Курапово в Талдомском городском округе Московской области
(наименование объекта, местоположение границ которого описано)

Сведения о местоположении границ объекта

1	2	3	4	5	6
1247	590407,94	2194315,28	Аналитический метод	0,10	—
1248	590408,23	2194310,79	Аналитический метод	0,10	—
1249	590377,59	2194308,84	Аналитический метод	0,10	—
1250	589994,97	2194150,75	Аналитический метод	0,10	—
1251	589884,50	2194120,58	Аналитический метод	0,10	—
1252	589830,66	2194142,89	Аналитический метод	0,10	—
1253	589822,32	2194146,35	Аналитический метод	0,10	—
1254	589672,04	2194208,62	Аналитический метод	0,10	—
1255	589651,06	2194216,16	Аналитический метод	0,10	—
1256	589551,51	2194251,94	Аналитический метод	0,10	—
1257	589483,83	2194276,27	Аналитический метод	0,10	—
1258	589318,04	2194110,16	Аналитический метод	0,10	—
1259	589229,77	2194091,68	Аналитический метод	0,10	—
1260	589229,46	2194093,14	Аналитический метод	0,10	—
1261	589209,88	2194089,04	Аналитический метод	0,10	—
1262	589211,52	2194081,21	Аналитический метод	0,10	—
1263	589321,27	2194104,20	Аналитический метод	0,10	—
1264	589485,51	2194268,75	Аналитический метод	0,10	—
1265	589669,70	2194202,55	Аналитический метод	0,10	—
1242	589884,07	2194113,72	Аналитический метод	0,10	—
1266	589098,49	2194045,28	Аналитический метод	0,10	—
1267	589118,06	2194049,38	Аналитический метод	0,10	—
1268	589116,42	2194057,21	Аналитический метод	0,10	—

Графическое описание местоположения границ публичного сервитута
Газопровод межпоселковый к с. Квашенки - д. Смёнки - д. Бобровниково - д. Большое
Курапово в Талдомском городском округе Московской области

(наименование объекта, местоположение границ которого описано)

Сведения о местоположении границ объекта

1	2	3	4	5	6
1269	589095,81	2194052,90	Аналитический метод	0,10	—
1270	589096,41	2194052,00	Аналитический метод	0,10	—
1271	588875,18	2194005,67	Аналитический метод	0,10	—
1272	588861,65	2193999,90	Аналитический метод	0,10	—
1273	588864,45	2193993,42	Аналитический метод	0,10	—
1274	588882,81	2194001,34	Аналитический метод	0,10	—
1275	588881,68	2194003,97	Аналитический метод	0,10	—
1276	589097,67	2194049,20	Аналитический метод	0,10	—
1266	589098,49	2194045,28	Аналитический метод	0,10	—
1277	588329,42	2193866,56	Аналитический метод	0,10	—
1278	588379,20	2193871,20	Аналитический метод	0,10	—
1279	588377,81	2193886,14	Аналитический метод	0,10	—
1280	588668,72	2193913,26	Аналитический метод	0,10	—
1281	588754,53	2193950,31	Аналитический метод	0,10	—
1282	588756,12	2193946,64	Аналитический метод	0,10	—
1283	588774,48	2193954,57	Аналитический метод	0,10	—
1284	588771,31	2193961,91	Аналитический метод	0,10	—
1285	588667,72	2193917,18	Аналитический метод	0,10	—
1286	588315,37	2193884,34	Аналитический метод	0,10	—
1287	588315,43	2193883,34	Аналитический метод	0,10	—
1288	588191,37	2193871,77	Аналитический метод	0,10	—
1289	588183,20	2193848,71	Аналитический метод	0,10	—
1290	588171,41	2193843,09	Аналитический метод	0,10	—

Графическое описание местоположения границ публичного сервитута
Газопровод межпоселковый к с. Квашенки - д. Смёнки - д. Бобровниково - д. Большое
Курапово в Талдомском городском округе Московской области

(наименование объекта, местоположение границ которого описано)

Сведения о местоположении границ объекта

1	2	3	4	5	6
1291	588170,01	2193843,53	Аналитический метод	0,10	—
1292	588099,32	2193809,83	Аналитический метод	0,10	—
1293	587961,77	2193646,18	Аналитический метод	0,10	—
1294	587963,10	2193646,21	Аналитический метод	0,10	—
1295	587949,54	2193630,08	Аналитический метод	0,10	—
1296	587912,25	2193628,90	Аналитический метод	0,10	—
1297	587912,29	2193629,90	Аналитический метод	0,10	—
1298	587873,51	2193628,67	Аналитический метод	0,10	—
1299	587872,77	2193651,91	Аналитический метод	0,10	—
1300	587829,97	2193657,13	Аналитический метод	0,10	—
1301	587829,00	2193649,19	Аналитический метод	0,10	—
1302	587848,86	2193646,77	Аналитический метод	0,10	—
1303	587849,34	2193650,74	Аналитический метод	0,10	—
1304	587868,88	2193648,35	Аналитический метод	0,10	—
1305	587869,63	2193624,55	Аналитический метод	0,10	—
1306	587950,98	2193627,12	Аналитический метод	0,10	—
1307	587971,55	2193651,59	Аналитический метод	0,10	—
1308	588101,82	2193806,59	Аналитический метод	0,10	—
1309	588163,39	2193835,94	Аналитический метод	0,10	—
1310	588185,61	2193846,53	Аналитический метод	0,10	—
1311	588193,56	2193868,96	Аналитический метод	0,10	—
1312	588328,03	2193881,50	Аналитический метод	0,10	—
1277	588329,42	2193866,56	Аналитический метод	0,10	—

**Графическое описание местоположения границ публичного сервитута
Газопровод межпоселковый к с. Квашенки - д. Смёнки - д. Бобровниково - д. Большое
Курапово в Талдомском городском округе Московской области**

(наименование объекта, местоположение границ которого описано)

Сведения о местоположении границ объекта

1	2	3	4	5	6
1313	588319,09	2193888,70	Аналитический метод	0,10	—
1314	588666,71	2193921,11	Аналитический метод	0,10	—
1315	588769,72	2193965,59	Аналитический метод	0,10	—
1316	588766,55	2193972,93	Аналитический метод	0,10	—
1317	588748,19	2193965,00	Аналитический метод	0,10	—
1318	588748,79	2193963,62	Аналитический метод	0,10	—
1319	588665,08	2193927,48	Аналитический метод	0,10	—
1320	588330,24	2193896,27	Аналитический метод	0,10	—
1321	588330,61	2193892,29	Аналитический метод	0,10	—
1322	588185,91	2193878,80	Аналитический метод	0,10	—
1323	588177,17	2193854,14	Аналитический метод	0,10	—
1324	588158,16	2193845,08	Аналитический метод	0,10	—
1325	588095,25	2193815,09	Аналитический метод	0,10	—
1326	588061,43	2193774,85	Аналитический метод	0,10	—
1327	588049,94	2193784,50	Аналитический метод	0,10	—
1328	588011,34	2193738,57	Аналитический метод	0,10	—
1329	588022,82	2193728,92	Аналитический метод	0,10	—
1330	587957,39	2193651,07	Аналитический метод	0,10	—
1331	587945,96	2193637,47	Аналитический метод	0,10	—
1332	587879,80	2193635,38	Аналитический метод	0,10	—
1333	587879,09	2193657,69	Аналитический метод	0,10	—
1334	587850,61	2193661,16	Аналитический метод	0,10	—
1335	587851,28	2193666,62	Аналитический метод	0,10	—
1336	587831,43	2193669,04	Аналитический метод	0,10	—

Графическое описание местоположения границ публичного сервитута
Газопровод межпоселковый к с. Квашенки - д. Смёнки - д. Бобровниково - д. Большое
Курапово в Талдомском городском округе Московской области
(наименование объекта, местоположение границ которого описано)

Сведения о местоположении границ объекта

1	2	3	4	5	6
1337	587830,46	2193661,10	Аналитический метод	0,10	—
1338	587876,66	2193655,46	Аналитический метод	0,10	—
1339	587877,38	2193632,80	Аналитический метод	0,10	—
1340	587912,35	2193633,90	Аналитический метод	0,10	—
1341	587912,36	2193634,90	Аналитический метод	0,10	—
1342	587946,68	2193635,99	Аналитический метод	0,10	—
1343	587955,12	2193646,03	Аналитический метод	0,10	—
1344	587956,45	2193646,06	Аналитический метод	0,10	—
1345	588096,82	2193813,07	Аналитический метод	0,10	—
1346	588165,61	2193845,80	Аналитический метод	0,10	—
1347	588164,58	2193846,48	Аналитический метод	0,10	—
1348	588178,37	2193853,05	Аналитический метод	0,10	—
1349	588187,00	2193877,39	Аналитический метод	0,10	—
1350	588319,03	2193889,70	Аналитический метод	0,10	—
1313	588319,09	2193888,70	Аналитический метод	0,10	—
1351	587754,98	2193670,32	Аналитический метод	0,10	—
1352	587755,95	2193678,25	Аналитический метод	0,10	—
1353	587736,09	2193680,68	Аналитический метод	0,10	—
1354	587735,43	2193675,22	Аналитический метод	0,10	—
1355	587598,97	2193691,87	Аналитический метод	0,10	—
1356	587550,09	2193721,54	Аналитический метод	0,10	—
1357	587518,56	2193740,67	Аналитический метод	0,10	—
1358	587520,52	2193752,52	Аналитический метод	0,10	—

Графическое описание местоположения границ публичного сервитута
Газопровод межпоселковый к с. Квашенки - д. Смёнки - д. Бобровниково - д. Большое
Курапово в Талдомском городском округе Московской области

(наименование объекта, местоположение границ которого описано)

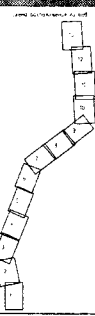
Сведения о местоположении границ объекта

1	2	3	4	5	6
1359	587500,79	2193755,75	Аналитический метод	0,10	—
1360	587499,65	2193748,85	Аналитический метод	0,10	—
1361	587503,15	2193748,27	Аналитический метод	0,10	—
1362	587574,35	2193705,06	Аналитический метод	0,10	—
1363	587574,06	2193704,06	Аналитический метод	0,10	—
1364	587598,13	2193689,45	Аналитический метод	0,10	—
1351	587754,98	2193670,32	Аналитический метод	0,10	—
1365	587756,54	2193653,14	Аналитический метод	0,10	—
1366	587754,43	2193665,86	Аналитический метод	0,10	—
1367	587754,49	2193666,34	Аналитический метод	0,10	—
1368	587748,31	2193667,10	Аналитический метод	0,10	—
1369	587747,38	2193659,47	Аналитический метод	0,10	—
1370	587748,65	2193651,83	Аналитический метод	0,10	—
1365	587756,54	2193653,14	Аналитический метод	0,10	—
1371	587376,28	2193769,24	Аналитический метод	0,10	—
1372	587377,42	2193776,16	Аналитический метод	0,10	—
1373	587369,36	2193777,49	Аналитический метод	0,10	—
1374	587212,61	2194021,91	Аналитический метод	0,10	—
1375	586982,23	2194142,05	Аналитический метод	0,10	—
1376	586793,19	2194119,59	Аналитический метод	0,10	—
1377	586792,90	2194122,08	Аналитический метод	0,10	—
1378	586773,03	2194119,72	Аналитический метод	0,10	—
1379	586773,51	2194115,75	Аналитический метод	0,10	—

Графическое описание местоположения границ публичного сервитута
Газопровод межпоселковый к с. Квашенки - д. Смёнки - д. Бобровниково - д. Большое
Курапово в Талдомском городском округе Московской области
(наименование объекта, местоположение границ которого описано)

Сведения о местоположении границ объекта

1	2	3	4	5	6
1380	586843,78	2194124,09	Аналитический метод	0,10	—
1381	586843,86	2194123,09	Аналитический метод	0,10	—
1382	586981,75	2194139,47	Аналитический метод	0,10	—
1383	587056,77	2194100,36	Аналитический метод	0,10	—
1384	587057,14	2194101,27	Аналитический метод	0,10	—
1385	587128,99	2194063,81	Аналитический метод	0,10	—
1386	587128,48	2194062,96	Аналитический метод	0,10	—
1387	587210,85	2194020,02	Аналитический метод	0,10	—
1388	587343,24	2193813,58	Аналитический метод	0,10	—
1389	587344,11	2193814,09	Аналитический метод	0,10	—
1390	587372,46	2193769,88	Аналитический метод	0,10	—
1371	587376,28	2193769,24	Аналитический метод	0,10	—
1391	586586,47	2194093,53	Аналитический метод	0,10	—
1392	586586,93	2194095,99	Аналитический метод	0,10	—
1393	586576,15	2194098,97	Аналитический метод	0,10	—
1394	586567,33	2194099,29	Аналитический метод	0,10	—
1395	586556,23	2194096,99	Аналитический метод	0,10	—
1396	586556,52	2194094,55	Аналитический метод	0,10	—
1397	586571,49	2194091,75	Аналитический метод	0,10	—
1391	586586,47	2194093,53	Аналитический метод	0,10	—




Составление участка под строительство

- 1.1. Земельный участок под строительство
- 1.2. Земельный участок под строительство
- 1.3. Земельный участок под строительство
- 1.4. Земельный участок под строительство
- 1.5. Земельный участок под строительство
- 1.6. Земельный участок под строительство
- 1.7. Земельный участок под строительство
- 1.8. Земельный участок под строительство
- 1.9. Земельный участок под строительство
- 1.10. Земельный участок под строительство

1:1000
1:500
1:200
1:100

ЗАДАНИЕ НА ВЫПОЛНЕНИЕ РАБОТ
по проекту: "..."



- Легенда:
- - Объект строительства (по плану)
 - ▣ - Объект строительства (по факту)
 - ▤ - Объект строительства (по проекту)
 - ▥ - Объект строительства (по проекту)
 - ▧ - Объект строительства (по проекту)
 - ▨ - Объект строительства (по проекту)
 - ▩ - Объект строительства (по проекту)
 - - Объект строительства (по проекту)
 - - Объект строительства (по проекту)
 - ▬ - Объект строительства (по проекту)
 - ▭ - Объект строительства (по проекту)
 - ▮ - Объект строительства (по проекту)
 - ▯ - Объект строительства (по проекту)
 - ▰ - Объект строительства (по проекту)
 - ▱ - Объект строительства (по проекту)
 - ▲ - Объект строительства (по проекту)
 - △ - Объект строительства (по проекту)
 - ▴ - Объект строительства (по проекту)
 - ▵ - Объект строительства (по проекту)
 - ▶ - Объект строительства (по проекту)
 - ▷ - Объект строительства (по проекту)
 - - Объект строительства (по проекту)
 - - Объект строительства (по проекту)
 - - Объект строительства (по проекту)
 - ▻ - Объект строительства (по проекту)
 - ▼ - Объект строительства (по проекту)
 - ▽ - Объект строительства (по проекту)
 - ▾ - Объект строительства (по проекту)
 - ▿ - Объект строительства (по проекту)

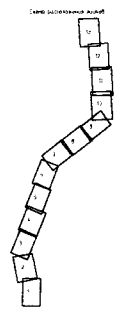


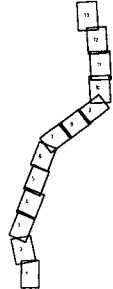
СХЕМА РАЙОНОВЫХ РАЙОНОВ РАЙОНА КОСОВОГО РАЙОНА

1:50000



1:50000

РАЙОН РАЙОНОВЫХ РАЙОНОВ



Пояснение к схеме районных районов

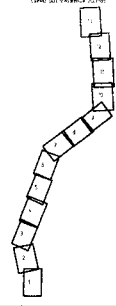
- 1 Районный районный район
- 2 Районный районный район
- 3 Районный районный район
- 4 Районный районный район
- 5 Районный районный район
- 6 Районный районный район
- 7 Районный районный район
- 8 Районный районный район
- 9 Районный районный район
- 10 Районный районный район
- 11 Районный районный район
- 12 Районный районный район

1:50000

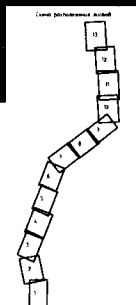

УТВЕРЖДАЮ: _____
Генеральный директор ООО «Сбербанк России»
И.И. Иванов

С.И. Петров

- Составляющие документа:
- 1. Акт приема-передачи имущества
 - 2. Акт инвентаризации
 - 3. Акт оценки имущества
 - 4. Акт экспертизы
 - 5. Акт обследования
 - 6. Акт осмотра
 - 7. Акт измерения
 - 8. Акт сверки
 - 9. Акт проверки
 - 10. Акт контроля




1
2
3
4
5
6
7
8
9
10



- Легенда (ключи к обозначениям)
- Функциональный блок (область)
 - Объект (точка)
 - Объект (точка)
 - ▨ Объект (точка)
 - ▧ Объект (точка)
 - ▩ Объект (точка)
 - Объект (точка)
 - Объект (точка)
 - ▬ Объект (точка)
 - ▭ Объект (точка)
 - ▮ Объект (точка)
 - ▯ Объект (точка)
 - ▰ Объект (точка)
 - ▱ Объект (точка)
 - ▲ Объект (точка)
 - △ Объект (точка)
 - ▴ Объект (точка)
 - ▵ Объект (точка)
 - ▶ Объект (точка)
 - ▷ Объект (точка)
 - Объект (точка)
 - Объект (точка)
 - Объект (точка)
 - ▻ Объект (точка)
 - ▼ Объект (точка)
 - ▽ Объект (точка)
 - ▾ Объект (точка)
 - ▿ Объект (точка)
 - Объект (точка)
 - Объект (точка)
 - ▷ Объект (точка)
 - ▶ Объект (точка)
 - ▵ Объект (точка)
 - ▴ Объект (точка)
 - △ Объект (точка)
 - ▲ Объект (точка)
 - ▱ Объект (точка)
 - ▰ Объект (точка)
 - ▮ Объект (точка)
 - ▭ Объект (точка)
 - ▬ Объект (точка)
 - Объект (точка)
 - Объект (точка)
 - ▩ Объект (точка)
 - ▧ Объект (точка)
 - ▦ Объект (точка)
 - ▥ Объект (точка)
 - ▤ Объект (точка)
 - ▣ Объект (точка)
 - ▢ Объект (точка)
 - Объект (точка)
 - Объект (точка)
 - ▟ Объект (точка)
 - ▞ Объект (точка)
 - ▝ Объект (точка)
 - ▜ Объект (точка)
 - ▛ Объект (точка)
 - ▚ Объект (точка)
 - ▙ Объект (точка)
 - ▘ Объект (точка)
 - ▗ Объект (точка)
 - ▖ Объект (точка)
 - ▕ Объект (точка)
 - ▔ Объект (точка)
 - ▓ Объект (точка)
 - ▒ Объект (точка)
 - ░ Объект (точка)
 - ▐ Объект (точка)
 - ▏ Объект (точка)
 - ▎ Объект (точка)
 - ▍ Объект (точка)
 - ▌ Объект (точка)
 - ▋ Объект (точка)
 - ▊ Объект (точка)
 - ▉ Объект (точка)
 - █ Объект (точка)
 - ▇ Объект (точка)
 - ▆ Объект (точка)
 - ▅ Объект (точка)
 - ▄ Объект (точка)
 - ▃ Объект (точка)
 - ▂ Объект (точка)
 - ▁ Объект (точка)
 - ▀ Объект (точка)

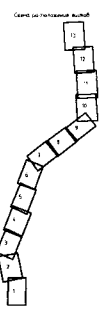
1. Введение

LEBNA PĀRSTĀVĪBAI UN ARĀ PĀRSTĀVĪBĀS IZPAUSĪTA
Līdz 2014. gada 31. decembrim, 1. līmenī, 1. līmenī, 1. līmenī.




- Īpašs nosaukums / nosaukums un adrese**
- 1. 1. līmenī, 1. līmenī, 1. līmenī
 - 2. 1. līmenī, 1. līmenī, 1. līmenī
 - 3. 1. līmenī, 1. līmenī, 1. līmenī
 - 4. 1. līmenī, 1. līmenī, 1. līmenī
 - 5. 1. līmenī, 1. līmenī, 1. līmenī
 - 6. 1. līmenī, 1. līmenī, 1. līmenī
 - 7. 1. līmenī, 1. līmenī, 1. līmenī
 - 8. 1. līmenī, 1. līmenī, 1. līmenī
 - 9. 1. līmenī, 1. līmenī, 1. līmenī
 - 10. 1. līmenī, 1. līmenī, 1. līmenī





СЕТЬ ПУЛТОВОЙ СИГНАЛИЗАЦИИ ТЕРРИТОРИИ АЗС
 Проектная документация на строительство
 Объект: Территория АЗС, расположенная по адресу: ...



- Легенда:
- - граница территории АЗС
 - ▤ - граница территории АЗС (схема)
 - ▥ - граница территории АЗС (схема)
 - ▧ - граница территории АЗС (схема)
 - ▨ - граница территории АЗС (схема)
 - ▩ - граница территории АЗС (схема)
 - - граница территории АЗС (схема)
 - - граница территории АЗС (схема)
 - ▬ - граница территории АЗС (схема)
 - ▭ - граница территории АЗС (схема)
 - ▮ - граница территории АЗС (схема)
 - ▯ - граница территории АЗС (схема)
 - ▰ - граница территории АЗС (схема)
 - ▱ - граница территории АЗС (схема)
 - ▲ - граница территории АЗС (схема)
 - △ - граница территории АЗС (схема)
 - ▴ - граница территории АЗС (схема)
 - ▵ - граница территории АЗС (схема)
 - ▶ - граница территории АЗС (схема)
 - ▷ - граница территории АЗС (схема)
 - - граница территории АЗС (схема)
 - - граница территории АЗС (схема)
 - - граница территории АЗС (схема)
 - ▻ - граница территории АЗС (схема)
 - ▼ - граница территории АЗС (схема)
 - ▽ - граница территории АЗС (схема)
 - ▾ - граница территории АЗС (схема)
 - ▿ - граница территории АЗС (схема)
 - ▾ - граница территории АЗС (схема)
 - ▿ - граница территории АЗС (схема)

СНОВИ: 1:1000
 1:1000 - план территории АЗС, расположенной по адресу: ...

Лист № 1

